



СОВЕТ МУНИЦИПАЛЬНОГО ОБРАЗОВАНИЯ
ТБИЛИССКИЙ РАЙОН

РЕШЕНИЕ

от 28.11.2014

№ 469

ст-ца Тбилисская

О законодательной инициативе Совета муниципального образования Тбилисский район по внесению в Законодательное Собрание Краснодарского края проекта Закона Краснодарского края «О внесении изменений в Закон Краснодарского края «Об установлении границ муниципального образования Тбилисский район, наделении его статусом муниципального района, образовании в его составе муниципальных образований – сельских поселений - и установлении их границ»

В соответствии со статьей 55 Устава Краснодарского края, Законом Краснодарского края от 9 декабря 1997 г. № 112-КЗ «О порядке осуществления права законодательной инициативы представительными органами местного самоуправления в Краснодарском крае», постановлением Законодательного Собрания Краснодарского края от 18 апреля 2012 г. № 3212-П «О Методических правилах подготовки и оформления правовых актов, принимаемых Законодательным Собранием Краснодарского края», Уставом муниципального образования Тбилисский район, Совет муниципального образования Тбилисский район р е ш и л:

1. Внести в Законодательное Собрание Краснодарского края в порядке законодательной инициативы проект Закона Краснодарского края «О внесении изменений в Закон Краснодарского края «Об установлении границ муниципального образования Тбилисский район, наделении его статусом муниципального района, образовании в его составе муниципальных образований – сельских поселений - и установлении их границ» (приложение).

2. Направить настоящее решение в Законодательное Собрание Краснодарского края.

3. Уполномочить председателя Совета муниципального образования Тбилисский район Савченко А.В. быть представителем Совета муниципального образования Тбилисский район при обсуждении указанного проекта закона Краснодарского края в Законодательном Собрании Краснодарского края.

4. Контроль за выполнением настоящего решения возложить на

2

постоянную комиссию Совета муниципального образования Тбилисский район по медицинскому обслуживанию и социальной защите населения, торговле и вопросам местного самоуправления (Уварова С.В.).

5. Решение вступает в силу со дня его подписания.

Председатель Совета
муниципального образования
Тбилисский район



А.В. Савченко

Приложение
к решению Совета муниципального
образования Тбилисский район
от 22.11.2014 № 469

Вносится Советом муниципального
образования Тбилисский район

Проект

**ЗАКОН
КРАСНОДАРСКОГО КРАЯ**

**О внесении изменений в Закон Краснодарского края
"Об установлении границ муниципального образования
Тбилисский район, наделении его статусом муниципального
района, образовании в его составе муниципальных образований —
сельских поселений — и установлении их границ"**

Статья 1

Внести в Закон Краснодарского края от 7 июня 2004 года № 728-КЗ "Об установлении границ муниципального образования Тбилисский район, наделении его статусом муниципального района, образовании в его составе муниципальных образований — сельских поселений — и установлении их границ" (с изменениями от 27 сентября 2007 года № 1334-КЗ, 3 июня 2009 года № 1756-КЗ) следующие изменения:

- 1) в наименовании слова "Тбилисский район" заменить словами "Тбилисский муниципальный район Краснодарского края";
- 2) в статье 1 слова "Тбилисский район" заменить словами "Тбилисский муниципальный район Краснодарского края";
- 3) в статье 2 слова "Тбилисский район" заменить словами "Тбилисский муниципальный район Краснодарского края";
- 4) статью 3 изложить в следующей редакции:

"Статья 3. Образовать в составе муниципального образования Тбилисский муниципальный район Краснодарского края муниципальные образования — сельские поселения, установив их границы согласно картам-схемам и описаниям:

- 1) Алексее-Тенгинское сельское поселение Тбилисского муниципального района Краснодарского края (далее — Алексее-Тенгинское сельское поселение) (приложения 3 и 4);
- 2) Ванновское сельское поселение Тбилисского муниципального района Краснодарского края (далее — Ванновское сельское поселение) (приложения 5 и 6);
- 3) Геймановское сельское поселение Тбилисского муниципального района Краснодарского края (далее — Геймановское сельское поселение) (приложения 7 и 8);
- 4) Ловлинское сельское поселение Тбилисского муниципального района Краснодарского края (далее — Ловлинское сельское поселение) (приложения 9 и 10);
- 5) Марьинское сельское поселение Тбилисского муниципального района Краснодарского края (далее — Марьинское сельское поселение) (приложения 11 и 12);
- 6) Нововладимировское сельское поселение Тбилисского муниципального района Краснодарского края (далее — Нововладимировское сельское поселение) (приложения 13 и 14);
- 7) Песчаное сельское поселение Тбилисского муниципального района Краснодарского края (далее — Песчаное сельское поселение) (приложения 15 и 16);
- 8) Тбилисское сельское поселение Тбилисского муниципального района Краснодарского края (далее — Тбилисское сельское поселение) (приложения 17 и 18).";
- 5) в абзаце первом статьи 4 слова "Тбилисский район" заменить словами "Тбилисский муниципальный район Краснодарского края";
- б) в абзаце первом статьи 4¹ слова "Тбилисский район" заменить словами

"Тбилисский муниципальный район Краснодарского края";

- 7) приложение 1 изложить в редакции согласно приложению 1 к настоящему Закону;
- 8) приложение 2 изложить в редакции согласно приложению 2 к настоящему Закону;
- 9) приложение 3 изложить в редакции согласно приложению 3 к настоящему Закону;
- 10) приложение 4 изложить в редакции согласно приложению 4 к настоящему Закону;
- 11) приложение 5 изложить в редакции согласно приложению 5 к настоящему Закону;
- 12) приложение 6 изложить в редакции согласно приложению 6 к настоящему Закону;
- 13) приложение 7 изложить в редакции согласно приложению 7 к настоящему Закону;
- 14) приложение 8 изложить в редакции согласно приложению 8 к настоящему Закону;
- 15) приложение 9 изложить в редакции согласно приложению 9 к настоящему Закону;
- 16) приложение 10 изложить в редакции согласно приложению 10 к настоящему Закону;
- 17) приложение 11 изложить в редакции согласно приложению 11 к настоящему Закону;
- 18) приложение 12 изложить в редакции согласно приложению 12 к настоящему Закону;
- 19) приложение 13 изложить в редакции согласно приложению 13 к настоящему Закону;
- 20) приложение 14 изложить в редакции согласно приложению 14 к настоящему Закону;
- 21) приложение 15 изложить в редакции согласно приложению 15 к настоящему Закону;

- 22) приложение 16 изложить в редакции согласно приложению 16 к настоящему Закону;
- 23) приложение 17 изложить в редакции согласно приложению 17 к настоящему Закону;
- 24) приложение 18 изложить в редакции согласно приложению 18 к настоящему Закону.

Статья 2

Настоящий Закон вступает в силу по истечении десяти дней после дня его официального опубликования.

Губернатор
Краснодарского края

В.И. Кондратьев

Приложение 1

к Закону Краснодарского края "О внесении изменений в Закон Краснодарского края "Об установлении границ муниципального образования Тбилисский район, наделении его статусом муниципального района, образовании в его составе муниципальных образований — сельских поселений — и установлении их границ"

"Приложение 1

к Закону Краснодарского края "Об установлении границ муниципального образования Тбилисский муниципальный район Краснодарского края, наделении его статусом муниципального района, образовании в его составе муниципальных образований — сельских поселений — и установлении их границ"

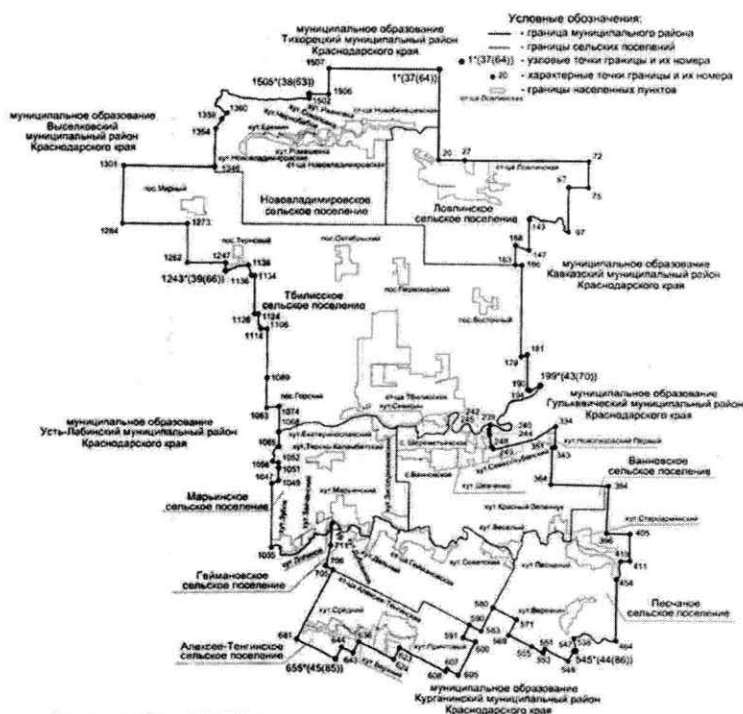
Приложение 2

к Закону Краснодарского края "О внесении изменений в Закон Краснодарского края "Об установлении границ муниципального образования Тбилисский район, наделении его статусом муниципального района, образовании в его составе муниципальных образований — сельских поселений — и установлении их границ"

"Приложение 2

к Закону Краснодарского края "Об установлении границ муниципального образования Тбилисский муниципальный район Краснодарского края, наделении его статусом муниципального района, образовании в его составе муниципальных образований — сельских поселений — и установлении их границ"

КАРТА-СХЕМА
границ муниципального образования
Тбилисский муниципальный район Краснодарского края



Описание границ смежных территорий:

от точки 1*(37(64)) до точки 199*(43(70)) - земли муниципального образования Кавказский муниципальный район Краснодарского края
 от точки 199*(43(70)) до точки 545*(44(86)) - земли муниципального образования Гульяевский муниципальный район Краснодарского края
 от точки 545*(44(86)) до точки 655*(45(85)) - земли муниципального образования Курганский муниципальный район Краснодарского края
 от точки 655*(45(85)) до точки 1243*(39(66)) - земли муниципального образования Усть-Лабинский муниципальный район Краснодарского края
 от точки 1243*(39(66)) до точки 1505*(38(63)) - земли муниципального образования Выселковский муниципальный район Краснодарского края
 от точки 1505*(38(63)) до точки 1*(37(64)) - земли муниципального образования Тихорецкий муниципальный район Краснодарского края

Описание
границ муниципального образования
Тбилисский муниципальный район Краснодарского края

1. Граница муниципального образования Тбилисский муниципальный район Краснодарского края (далее — Тбилисский муниципальный район) по смежеству с муниципальным образованием Кавказский муниципальный район Краснодарского края (далее — Кавказский муниципальный район) проходит:

1) от узловой точки 1*(37(64)), расположенной на стыке границ Тбилисского муниципального района, Кавказского муниципального района и муниципального образования Тихорецкий муниципальный район Краснодарского края (далее — Тихорецкий муниципальный район) и находящейся на расстоянии 4800 м северо-восточнее ст-цы Новобекешевская Тбилисского муниципального района, 5500 м северо-западнее пос. Расцвет Кавказского муниципального рай-

она, 3900 м юго-восточнее ст-цы Отрадная Тихорецкого муниципального района, в южном направлении на расстояние 6595 м по восточной стороне лесополосы в 1,5 м от крайнего ряда деревьев, пересекая полосу отвода полевой дороги до точки 20;

2) от точки 20 в восточном направлении на расстояние 2012 м по южной стороне лесополосы в 1,5 м от крайнего ряда деревьев до точки 27;

3) от точки 27 в восточном направлении на расстояние 9512 м по южной стороне лесополосы в 1,5 м от крайнего ряда деревьев до точки 72;

4) от точки 72 в южном направлении на расстояние 2009 м по западной стороне лесополосы в 1,5 м от крайнего ряда деревьев до точки 75 (пересечение лесополос);

5) от точки 75 в западном направлении на расстояние 1504 м по северной стороне лесополосы в 1,5 м от крайнего ряда деревьев, далее по северной стороне полосы отвода полевой дороги до точки 87 (пересечение с лесополосой, примыкающей с западной стороны);

6) от точки 87 в южном направлении на расстояние 3439 м по восточной стороне лесополосы в 1,5 м от крайнего ряда деревьев до точки 97 (середина русла реки Бейсуг);

7) от точки 97 в северо-западном направлении на расстояние 4408 м по середине русла реки Бейсуг, пересекая дамбу, до точки 143 (пересечение полос отвода полевых дорог);

8) от точки 143 в южном направлении на расстояние 2382 м по восточной стороне лесополосы в 1,5 м от крайнего ряда деревьев до точки 147 (створ с лесополосой, примыкающей с южной стороны);

9) от точки 147 в северо-западном направлении на расстояние 1090 м по середине пруда до точки 158;

10) от точки 158 в южном направлении на расстояние 1497 м по восточной стороне лесополосы в 1,5 м от крайнего ряда деревьев до точки 163;

11) от точки 163 в восточном направлении на расстояние 509 м по северной стороне лесополосы в 1,5 м от крайнего ряда деревьев до точки 166 (юго-западный угол пересечения лесополос);

12) от точки 166 в южном направлении на расстояние 7135 м по восточной стороне лесополосы в 1,5 м от крайнего ряда деревьев, пересекая полосу отвода автомобильной дороги г. Краснодар — г. Крототкин — граница Ставропольского края (268 км + 550 м), до точки 179 (пересечение лесополосы и полосы отвода полевой дороги);

13) от точки 179 в северо-восточном направлении на расстояние 490 м по северо-западной стороне полосы отвода железной дороги структурного подразделения Краснодарской дистанции пути "Краснодарского отделения" филиала Северо-Кавказской железной дороги открытого акционерного общества "Российские железные дороги" (далее — филиал СКЖД ОАО "Российские железные дороги") направления станция Кавказская — станция Краснодар до точки 181;

14) от точки 181 в южном направлении на расстояние 2725 м, пересекая полосу отвода железной дороги структурного подразделения Краснодарской дистанции пути "Краснодарского отделения" филиала СКЖД ОАО "Российские железные дороги" направления станция Кавказская — станция Краснодар (29 км + 300 м), далее по восточной стороне лесополосы в 1,5 м от крайнего ряда деревьев, пересекая полосу отвода автомобильной дороги ст-ца Тбилисская — г. Крототкин (15 км + 800 м), до точки 190;

15) от точки 190 в юго-восточном направлении на расстояние 208 м до точки 194 (верхняя часть террасового уступа реки Кубань);

16) от точки 194 в северо-восточном направлении на расстояние 900 м по склону террасового уступа реки Кубань до узловой точки 199*(43(70)), расположенной на стыке границ Тбилисского муниципального района, Кавказского муниципального района и муниципального образования Гулькевичский муниципальный район Краснодарского края (далее — Гулькевичский муниципальный район) на середине реки Кубань и находящейся на расстоянии 6200 м северо-восточнее ст-цы Тбилисская Тбилисского муниципального района, 6400 м юго-западнее ст-цы Казанская Кавказского муниципального района, 4400 м северо-западнее пос. Новоивановский Гулькевичского муниципального района.

2. Граница Тбилисского муниципального района по смежеству с Гулькевичским муниципальным районом проходит:

- 1) от узловой точки 199*(43(70)) в юго-западном направлении на расстояние 7990 м по середине реки Кубань до точки 239;
- 2) от точки 239 в юго-восточном направлении на расстояние 47 м по восточной стороне полосы отвода полевой дороги до точки 240;
- 3) от точки 240 в юго-западном направлении на расстояние 385 м по восточной стороне полосы отвода полевой дороги до точки 242;
- 4) от точки 242 в юго-восточном направлении на расстояние 246 м по восточной стороне полосы отвода полевой дороги до точки 244;
- 5) от точки 244 в юго-восточном направлении на расстояние 160 м по восточной стороне полосы отвода полевой дороги до точки 245;
- 6) от точки 245 в юго-восточном направлении на расстояние 943 м, пересекая пруд, до точки 248;
- 7) от точки 248 в юго-восточном направлении на расстояние 215 м по юго-западной стороне лесополосы в 1,5 м от крайнего ряда деревьев до точки 249;
- 8) от точки 249 в северо-восточном направлении на расстояние 5246 м по юго-восточной стороне полосы отвода автомобильной дороги г. Гулькевичи – с. Новоукраинское – х. Шевченко до точки 334;
- 9) от точки 334 в южном направлении на расстояние 526 м по восточной стороне лесополосы в 1,5 м от крайнего ряда деревьев, далее в том же направлении на расстояние 1138 м, пересекая балку, по западной стороне полосы отвода полевой дороги до точки 343;
- 10) от точки 343 в западном направлении на расстояние 189 м по северной стороне полосы отвода полевой дороги до точки 351;
- 11) от точки 351 в южном направлении на расстояние 2852 м по восточной стороне лесополосы в 1,5 м от крайнего ряда деревьев до точки 364;
- 12) от точки 364 в восточном направлении на расстояние 2138 м по южной стороне лесополосы в 1,5 м от крайнего ряда деревьев, далее в том же направлении на расстояние 2300 м по северной стороне лесополосы в 1,5 м от крайнего ряда деревьев до точки 384;
- 13) от точки 384 в южном направлении на расстояние 3728 м по восточ-

- ной стороне лесополосы в 1,5 м от крайнего ряда деревьев до точки 396 (лесополоса, примыкающая с северной стороны);
- 14) от точки 396 в восточном направлении на расстояние 1772 м по южной стороне лесополосы в 1,5 м от крайнего ряда деревьев до точки 405 (лесополоса, примыкающая с восточной стороны);
 - 15) от точки 405 в южном направлении на расстояние 2110 м по западной стороне лесополосы в 1,5 м от крайнего ряда деревьев до точки 411 (пересечение двух лесополос);
 - 16) от точки 411 в западном направлении на расстояние 710 м по южной стороне полосы отвода полевой дороги до точки 419;
 - 17) от точки 419 в юго-западном направлении на расстояние 1566 м по середине реки Зеленчук 2-й до точки 454 (слияние рек Зеленчук 2-й и Зеленчук 3-й);
 - 18) от точки 454 в южном направлении на расстояние 4709 м по восточной стороне лесополосы в 1,5 м от крайнего ряда деревьев до точки 464;
 - 19) от точки 464 в северо-западном направлении на расстояние 3848 м по середине реки Зеленчук 2-й, пересекая дамбу, до точки 538 (левый берег реки Зеленчук 2-й);
 - 20) от точки 538 в юго-восточном направлении на расстояние 958 м по северо-восточной стороне лесополосы в 1,5 м от крайнего ряда деревьев до узловой точки 545*(44(86)), расположенной на стыке границ Тбилисского муниципального района, Гулькевичского муниципального района и муниципального образования Курганинский муниципальный район Краснодарского края (далее — Курганинский муниципальный район), на пересечении лесополос и находящейся на расстоянии 2500 м юго-восточнее хут. Вережкин Тбилисского муниципального района, 3300 м юго-западнее ст-цы Скобелевская Гулькевичского муниципального района, 9000 м северо-восточнее ст-цы Темиргоевская Курганинского муниципального района.
3. Граница Тбилисского муниципального района по смежеству с Курганинским муниципальным районом проходит:
- 1) от узловой точки 545*(44(86)) в юго-западном направлении на рассто-

янии 177 м по юго-восточной стороне лесополосы в 1,5 м от крайнего ряда деревьев до точки 547;

2) от точки 547 в юго-западном направлении на расстояние 871 м по юго-восточной стороне лесополосы в 1,5 м от крайнего ряда деревьев до точки 548;

3) от точки 548 в северо-западном направлении на расстояние 2019 м по юго-западной стороне лесополосы в 1,5 м от крайнего ряда деревьев до северо-западной стороны полосы отвода автомобильной дороги ст-ца Тбилисская — ст-ца Воздвиженская до точки 551;

4) от точки 551 в юго-западном направлении на расстояние 336 м по северо-западной стороне полосы отвода автомобильной дороги ст-ца Тбилисская — ст-ца Воздвиженская до точки 553;

5) от точки 553 в северо-западном направлении на расстояние 1023 м по северо-восточной стороне лесополосы в 1,5 м от крайнего ряда деревьев до точки 555;

6) от точки 555 в северо-западном направлении на расстояние 1978 м по северо-восточной стороне лесополосы в 1,5 м от крайнего ряда деревьев до точки 569;

7) от точки 569 в северо-восточном направлении на расстояние 1329 м по северо-западной стороне лесополосы в 1,5 м от крайнего ряда деревьев до точки 571;

8) от точки 571 в северо-западном направлении на расстояние 2003 м по юго-западной стороне лесополосы в 1,5 м от крайнего ряда деревьев до точки 580;

9) от точки 580 в юго-западном направлении на расстояние 1997 м по юго-восточной стороне лесополосы в 1,5 м от крайнего ряда деревьев до точки 583;

10) от точки 583 в северо-западном направлении на расстояние 1006 м по северо-восточной стороне полосы отвода полевой дороги, далее на расстояние 6 м пересекая полосу отвода полевой дороги до точки 590;

11) от точки 590 в юго-западном направлении на расстояние 1080 м по юго-восточной стороне лесополосы в 1,5 м от крайнего ряда деревьев до точки

591 (середина балки Глубокая);

12) от точки 591 в юго-восточном направлении на расстояние 1022 м по середине балки Глубокая до точки 600;

13) от точки 600 в юго-западном направлении на расстояние 2864 м по юго-восточной стороне лесополосы в 1,5 м от крайнего ряда деревьев до точки 605 (пересечение лесополосы, идущей в северо-восточном направлении, и лесополосы, идущей в северо-западном направлении);

14) от точки 605 в северо-западном направлении на расстояние 994 м по юго-западной стороне лесополосы в 1,5 м от крайнего ряда деревьев до точки 607 (восточная сторона лесополосы, идущая в северо-восточном направлении);

15) от точки 607 в юго-западном направлении на расстояние 207 м по юго-восточной стороне лесополосы в 1,5 м от крайнего ряда деревьев до точки 608 (пересечение полос отвода полевых дорог);

16) от точки 608 в северо-западном направлении на расстояние 4021 м по юго-западной стороне лесополосы в 1,5 м от крайнего ряда деревьев, пересекая реку Средний Зеленчук, до точки 623 (пересечение лесополос);

17) от точки 623 в юго-западном направлении на расстояние 979 м по юго-восточной стороне лесополосы в 1,5 м от крайнего ряда деревьев до точки 624 (пересечение лесополосы, идущей в юго-западном направлении, и лесополосы, идущей в северо-западном направлении);

18) от точки 624 в северо-западном направлении на расстояние 3026 м по юго-западной стороне лесополосы в 1,5 м от крайнего ряда деревьев, пересекая балку, полосу отвода автомобильной дороги ст-ца Тбилисская — ст-ца Воздвиженская (20 км + 0 м), до точки 636;

19) от точки 636 в юго-западном направлении на расстояние 976 м по юго-восточной стороне лесополосы в 1,5 м от крайнего ряда деревьев до точки 643 (пересечение лесополосы, идущей в северо-западном направлении, и лесополосы, идущей в юго-западном направлении);

20) от точки 643 в северо-западном направлении на расстояние 975 м по юго-западной стороне лесополосы в 1,5 м от крайнего ряда деревьев до точки 644 (восточная сторона лесополосы, идущая в юго-западном направлении);

21) от точки 644 в юго-западном направлении на расстояние 1001 м по юго-восточной стороне лесополосы в 1,5 м от крайнего ряда деревьев до узловой точки 655*(45(85)).

4. Граница Тбилисского муниципального района по смежеству с муниципальным образованием Усть-Лабинский муниципальный район Краснодарского края (далее — Усть-Лабинский муниципальный район) проходит:

1) от узловой точки 655*(45(85)), расположенной на стыке границ Тбилисского муниципального района, Курганинского муниципального района и Усть-Лабинского муниципального района, на пересечении северо-восточной стороны одной лесополосы и северо-западной стороны другой лесополосы и находящейся на расстоянии 4250 м юго-западнее хут. Причтовый Тбилисского муниципального района, 3400 м юго-восточнее хут. Калининский Усть-Лабинского муниципального района, 5950 м северо-западнее ст-цы Воздвиженская Курганинского муниципального района, в северо-западном направлении на расстояние 3331 м по юго-западной стороне лесополосы в 1,5 м от крайнего ряда деревьев до точки 681;

2) от точки 681 в северо-восточном направлении на расстояние 6038 м по юго-восточной стороне лесополосы в 1,5 м от крайнего ряда деревьев, пересекая реку Средний Зеленчук, до точки 705;

3) от точки 705 в северо-западном направлении на расстояние 644 м по северо-восточной стороне лесополосы в 1,5 м от крайнего ряда деревьев до точки 706;

4) от точки 706 в северо-восточном направлении на расстояние 1661 м по восточной стороне лесополосы в 1,5 м от крайнего ряда деревьев до точки 711;

5) от точки 711 в северо-восточном направлении на расстояние 1752 м по восточной стороне полосы отвода полевой дороги до точки 719;

6) от точки 719 в юго-западном направлении на расстояние 7531 м по левому берегу реки Зеленчук 2-й, далее по откосу дамбы, по правому берегу реки Зеленчук 2-й до точки 1035 (правый берег реки Зеленчук 2-й);

7) от точки 1035 в северном направлении на расстояние 4962 м по восточной стороне лесополосы в 1,5 м от крайнего ряда деревьев до точки 1047;

8) от точки 1047 в северо-восточном направлении на расстояние 548 м по северо-западной стороне болота до точки 1049 (пересечение с восточной стороной лесополосы);

9) от точки 1049 в северном направлении на расстояние 1011 м по восточной стороне лесополосы в 1,5 м от крайнего ряда деревьев до точки 1051;

10) от точки 1051 в северном направлении на расстояние 406 м по восточной стороне лесополосы в 1,5 м от крайнего ряда деревьев, пересекая полосу отвода автомобильной дороги, до точки 1052;

11) от точки 1052 в северо-западном направлении на расстояние 483 м по юго-западной стороне болота до точки 1056;

12) от точки 1056 в северо-восточном направлении на расстояние 1463 м по юго-восточной стороне болота до точки 1065 (пересечение с восточной стороной лесополосы);

13) от точки 1065 в северном направлении на расстояние 1154 м по восточной стороне лесополосы в 1,5 м от крайнего ряда деревьев до точки 1068;

14) от точки 1068 в северном направлении на расстояние 2010 м, пересекая реку Кубань, полосу отвода железной дороги структурного подразделения Краснодарской дистанции пути "Краснодарского отделения" филиала СКЖД ОАО "Российские железные дороги" направления станция Кавказская — станция Краснодар (41 км + 500 м) и полосу отвода автомобильной дороги г. Краснодар – г. Кропоткин – граница Ставропольского края (246 км + 500 м), до точки 1074;

15) от точки 1074 в юго-западном направлении на расстояние 979 м по северной стороне полосы отвода автомобильной дороги г. Краснодар – г. Кропоткин – граница Ставропольского края до точки 1083;

16) от точки 1083 в северном направлении на расстояние 2314 м по восточной стороне лесополосы в 1,5 м от крайнего ряда деревьев до точки 1089;

17) от точки 1089 в северном направлении на расстояние 3804 м по восточной стороне лесополосы в 1,5 м от крайнего ряда деревьев до точки 1106;

18) от точки 1106 в западном направлении на расстояние 488 м по северной стороне лесополосы в 1,5 м от крайнего ряда деревьев до точки 1114;

19) от точки 1114 ломаной линией на расстояние 1233 м в северо-западном направлении по восточной стороне дамбы реки Сухой Лог, затем в северном направлении по восточной стороне лесополосы в 1,5 м от крайнего ряда деревьев до точки 1124;

20) от точки 1124 в западном направлении на расстояние 336 м по северной стороне лесополосы в 1,5 м от крайнего ряда деревьев до точки 1126;

21) от точки 1126 в северном направлении на расстояние 3040 м по восточной стороне лесополосы в 1,5 м от крайнего ряда деревьев до точки 1134;

22) от точки 1134 в западном направлении на расстояние 264 м по северной стороне лесополосы в 1,5 м от крайнего ряда деревьев до точки 1136;

23) от точки 1136 в северо-западном направлении на расстояние 829 м по северо-восточной стороне лесополосы в 1,5 м от крайнего ряда деревьев до точки 1138;

24) от точки 1138 в юго-западном направлении на расстояние 2007 м по левому берегу реки Цыганка до дамбы, далее по ее откосу, в юго-западном направлении по середине реки Цыганка до узловой точки 1243*(39(66)), расположенной на стыке границ Тбилисского муниципального района, Усть-Лабинский муниципального района и муниципального образования Выселковский муниципальный район Краснодарского края (далее — Выселковский муниципальный район) и находящейся на расстоянии 300 м юго-западнее пос. Терновый Тбилисского муниципального района, 2050 м северо-восточнее хут. Безлесный Усть-Лабинского муниципального района, 3600 м восточнее ст-цы Новобейсугская Выселковского муниципального района.

5. Граница Тбилисского муниципального района по смежеству с Выселковским муниципальным районом проходит:

1) от узловой точки 1243*(39(66)) в северном направлении на расстояние 646 м по восточной стороне лесополосы в 1,5 м от крайнего ряда деревьев до точки 1247;

2) от точки 1247 в западном направлении на расстояние 3021 м по южной стороне полевой дороги, обходя кладбище, затем по южной стороне лесополосы в 1,5 м от крайнего ряда деревьев до точки 1262;

3) от точки 1262 в северном направлении на расстояние 3022 м по восточной стороне лесополосы в 1,5 м от крайнего ряда деревьев, пересекая полосу отвода полевой дороги до точки 1273;

4) от точки 1273 в западном направлении на расстояние 4995 м по южной стороне лесополосы в 1,5 м от крайнего ряда деревьев до точки 1284;

5) от точки 1284 в северном направлении на расстояние 4438 м по восточной стороне лесополосы в 1,5 м от крайнего ряда деревьев до точки 1301 (пересечение с южной стороной лесополосы);

6) от точки 1301 в восточном направлении на расстояние 6995 м по южной стороне лесополосы в 1,5 м от крайнего ряда деревьев, далее по северной стороне полосы отвода полевой дороги до точки 1346 (пересечение полос отвода полевых дорог);

7) от точки 1346 в северном направлении на расстояние 2952 м по восточной стороне лесополосы в 1,5 м от крайнего ряда деревьев до точки 1354;

8) от точки 1354 в северо-восточном направлении на расстояние 859 м по юго-восточной стороне оврага до точки 1359;

9) от точки 1359 в северо-восточном направлении на расстояние 605 м, пересекая болото, до точки 1360 (левый берег реки Бейсуг);

10) от точки 1360 в северо-западном направлении на расстояние 2535 м по середине русла реки Бейсуг, далее в юго-восточном направлении на расстояние 7042 м по середине реки Сухая Тарапанка до точки 1502;

11) от точки 1502 в северном направлении на расстояние 364 м по восточной стороне полосы отвода полевой дороги до узловой точки 1505*(38(63)), расположенной на стыке границ Тбилисского муниципального района, Выселковского муниципального района и Тихорецкого муниципального района, на пересечении западной стороны полосы отвода полевой дороги и лесополосы и находящейся на расстоянии 3150 м юго-восточнее хут. Ивановка Тбилисского муниципального района, 3600 м юго-западнее ст-цы Новогражданская Выселковского муниципального района, 3450 м южнее ст-цы Отрядная Тихорецкого муниципального района.

6. Граница Тбилисского муниципального района по смежеству с Тихо-

рецим муниципальным районом проходит:

1) от узловой точки 1505*(38(63)), в восточном направлении на расстояние 1490 м по южной стороне лесополосы в 1,5 м крайнего ряда деревьев до точки 1506 (пересечение с восточной стороной лесополосы);

2) от точки 1506 в северном направлении на расстояние 1998 м по восточной стороне лесополосы в 1,5 м от крайнего ряда деревьев до точки 1507 (пересечение лесополос);

3) от точки 1507 в восточном направлении на расстояние 8503 м по северной стороне лесополосы в 1,5 м от крайнего ряда деревьев до узловой точки 1* (37(64)).

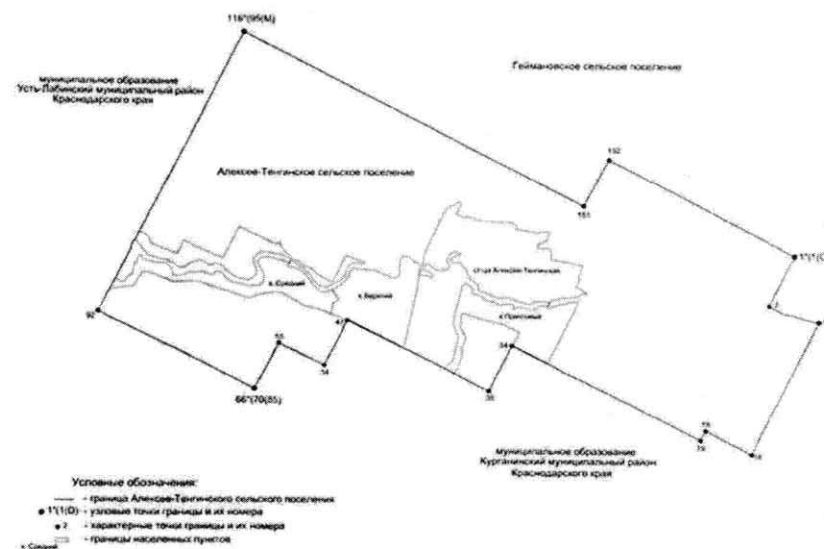
Приложение 3

к Закону Краснодарского края "О внесении изменений в Закон Краснодарского края "Об установлении границ муниципального образования Тбилисский район, наделении его статусом муниципального района, образовании в его составе муниципальных образований – сельских поселений - и установлении их границ"

"Приложение 3

к Закону Краснодарского края "Об установлении границ муниципального образования Тбилисский муниципальный район Краснодарского края, наделении его статусом муниципального района, образовании в его составе муниципальных образований - сельских поселений – и установлении их границ"

КАРТА-СХЕМА границ Алексе-Тегинского сельского поселения Тбилисского муниципального района Краснодарского края



* Узловые точки границ муниципального образования Тбилисский муниципальный район Краснодарского края."

Приложение 4
к Закону Краснодарского края
"О внесении изменений в Закон
Краснодарского края "Об уста-
новлении границ муниципального
образования Тбилисский район,
наделении его статусом
муниципального района, образо-
вании в его составе муниципаль-
ных образований — сельских по-
селений — и установлении их
границ"

"Приложение 4
к Закону Краснодарского края
"Об установлении границ
муниципального образования
Тбилисский муниципальный рай-
он Краснодарского края, наделе-
нии его статусом муниципально-
го района, образовании в его со-
ставе муниципальных образова-
ний — сельских поселений — и
установлении их границ"

**Описание
границы Алексее-Тенгинского сельского поселения
Тбилисского муниципального района Краснодарского края**

Граница Алексее-Тенгинского сельского поселения Тбилисского муни-
ципального района Краснодарского края (далее — Алексее-Тенгинское сель-
ское поселение) проходит:

1) от узловой точки 1*(1(0), расположенной на стыке границ
Геймановского сельского поселения Тбилисского муниципального района
Краснодарского края (далее — Геймановское сельское поселение), Алексее-
Тенгинского сельского поселения и муниципального образования Курганин-
ский муниципальный район Краснодарского края (далее — Курганинский му-
ниципальный район) и находящейся на расстоянии 4070 м восточнее ст-цы
Алексее-Тенгинская Тбилисского муниципального района Краснодарского
края, 6900 м юго-западнее хут. Вережкин Тбилисского муниципального района
Краснодарского края, 4600 м южнее хут. Советский Тбилисского муниципаль-

ного района Краснодарского края, в юго-западном направлении на расстояние
1080 м по юго-восточной стороне лесополосы в 1,5 м до точки 2 (середина бал-
ки Глубокая);

2) от точки 2 в юго-восточном направлении на расстояние 1022 м по се-
редине балки Глубокая до точки 11 (лесополоса, идущая в северо-восточном
направлении);

3) от точки 11 в юго-западном направлении на расстояние 2864 м по юго-
восточной стороне лесополосы в 1,5 м от крайнего ряда деревьев до точки 16
(пересечение лесополосы, идущей в северо-восточном направлении, и лесопо-
лосы, идущей в северо-западном направлении);

4) от точки 16 в северо-западном направлении на расстояние 994 м по
южной стороне лесополосы в 1,5 м от крайнего ряда деревьев до точки 18 (во-
сточная сторона лесополосы, идущая в северо-восточном направлении);

5) от точки 18 в юго-западном направлении на расстояние 207 м по во-
сточной стороне лесополосы в 1,5 м от крайнего ряда деревьев и восточной
стороне полосы отвода полевой дороги до точки 19;

6) от точки 19 в северо-западном направлении на расстояние 4021 м по
южной стороне лесополосы в 1,5 м от крайнего ряда деревьев, пересекая реку
Средний Зеленчук, далее в том же направлении по северной стороне лесополо-
сы до точки 34;

7) от точки 34 в юго-западном направлении на расстояние 979 м по во-
сточной стороне лесополосы в 1,5 м до точки 35 (пересечение полос отвода по-
левых дорог);

8) от точки 35 в северо-западном направлении на расстояние 3026 м по
южной стороне лесополосы в 1,5 м от крайнего ряда деревьев, пересекая полосу
отвода автомобильной дороги ст-ца Тбилисская — ст-ца Воздвиженская (20 км
+ 0 м), далее по северной стороне лесополосы в 1,5 м от крайнего ряда деревьев
до точки 47;

9) от точки 47 в юго-западном направлении на расстояние 976 м по во-
сточной стороне лесополосы в 1,5 метрах от крайнего ряда деревьев до точки
54 (пересечение лесополосы, идущей в северо-западном направлении, и лесо-

полосы, идущей в юго-западном направлении);

10) от точки 54 в северо-западном направлении на расстояние 975 м по юго-западной стороне лесополосы в 1,5 метрах от крайнего ряда деревьев до точки 55;

11) от точки 55 в юго-западном направлении на расстояние 1001 м по восточной стороне лесополосы в 1,5 м от крайнего ряда деревьев до узловой точки 66*(70(85), расположенной на стыке границ муниципального образования Тбилисский муниципальный район Краснодарского края (далее — Тбилисский муниципальный район), Курганинского муниципального района и муниципального образования Усть-Лабинский муниципальный район Краснодарского края (далее — Усть-Лабинский муниципальный район), на пересечении северо-восточной стороны одной лесополосы и северо-западной стороны другой лесополосы и находящейся на расстоянии 4250 м юго-западнее хут. Причтовый Тбилисского муниципального района, 3400 м юго-восточнее хут. Калининский Усть-Лабинского муниципального района, 5950 м северо-западнее ст-цы Воздвиженская Курганинского муниципального района.

12) от узловой точки 66*(70(85) в северо-западном направлении на расстоянии 3330 м по юго-западной стороне лесополосы в 1,5 м от крайнего ряда деревьев до точки 92;

13) от точки 92 в северо-восточном направлении на расстояние 6038 м по юго-восточной стороне лесополосы в 1,5 м от крайнего ряда деревьев, пересекая реку Средний Зеленчук, до узловой точки 116*(95(М), расположенной на стыке границ Алексее-Тенгинского сельского поселения и Геймановского сельского поселения и Усть-Лабинского муниципального района и находящейся на расстоянии 2700 м юго-восточнее хут. Александровский Усть-Лабинского муниципального района, 3350 м южнее хут. Марьянский Тбилисского муниципального района, 3700 м севернее хут. Средний Тбилисского муниципального района;

14) от узловой точки 116*(95(М) в юго-восточном направлении на расстоянии 7296 м по северной стороне лесополосы в 1,5 м от крайнего ряда деревьев до точки 151;

15) от точки 151 в северо-восточном направлении на расстояние 1008 м по юго-восточной стороне лесополосы в 1,5 метрах до точки 152;

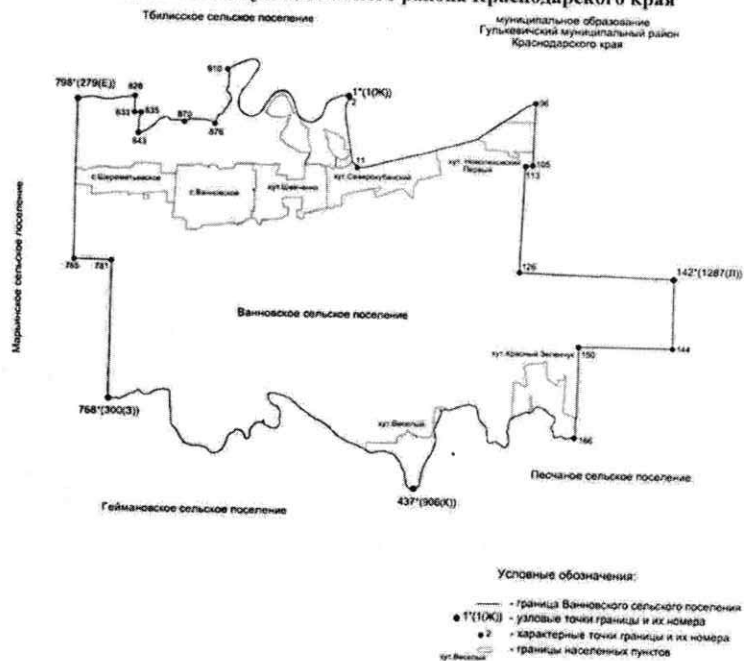
16) от точки 152 в юго-восточном направлении на расстояние 3993 м по северо-восточной стороне лесополосы в 1,5 метрах от крайнего ряда деревьев до узловой точки 1 (1 (О*).

* Узловые точки границы Алексее-Тенгинского сельского поселения."

Приложение 5
к Закону Краснодарского края "О внесении изменений в Закон Краснодарского края "Об установлении границ муниципального образования Тбилисский район, наделении его статусом муниципального района, образовании в его составе муниципальных образований – сельских поселений - и установлении их границ"

"Приложение 5
к Закону Краснодарского края "Об установлении границ муниципального образования Тбилисский муниципальный район Краснодарского края, наделении его статусом муниципального района, образовании в его составе муниципальных образований - сельских поселений – и установлении их границ"

КАРТА-СХЕМА
границ Ванновского сельского поселения
Тбилисского муниципального района Краснодарского края



Описание границ смежных территорий:
от точки 1*(1Ж) до точки 142*(1287(Л)) - земли муниципального образования Гулькевичский муниципальный район Краснодарского края
от точки 142*(1287(Л)) до точки 437*(906(К)) - земли Песчаного сельского поселения
от точки 437*(906(К)) до точки 768*(300(З)) - земли Геймановского сельского поселения
от точки 768*(300(З)) до точки 796*(279(Е)) - земли Мадрышского сельского поселения
от точки 796*(279(Е)) до точки 1*(1Ж) - земли Тбилисского сельского поселения

Приложение 6
к Закону Краснодарского края "О внесении изменений в Закон Краснодарского края "Об установлении границ муниципального образования Тбилисский район, наделении его статусом муниципального района, образовании в его составе муниципальных образований – сельских поселений - и установлении их границ"

"Приложение 6
к Закону Краснодарского края "Об установлении границ муниципального образования Тбилисский муниципальный район Краснодарского края, наделении его статусом муниципального района, образовании в его составе муниципальных образований – сельских поселений – и установлении их границ"

Описание
границы Ванновского сельского поселения
Тбилисского муниципального района Краснодарского края

Граница Ванновского сельского поселения Тбилисского муниципального района Краснодарского края (далее — Ванновское сельское поселение) проходит:

1) от узловой точки 1*(1Ж)), расположенной на стыке границ Тбилисского сельского поселения Тбилисского муниципального района Краснодарского края (далее — Тбилисское сельское поселение), Ванновского сельского поселения и муниципального образования Гулькевичский муниципальный район Краснодарского края (далее — Гулькевичский муниципальный район) (левый берег реки Кубань) и находящейся на расстоянии 1700 м севернее хут. Северокубанский Тбилисского муниципального района Краснодарского края, 3200 м восточнее хут. Северин Тбилисского муниципального района

Краснодарского края, 2800 м северо-² западнее пос. Мирный Гулькевичского муниципального района, в юго-восточном направлении на расстояние 47 м по восточной стороне полосы отвода полевой дороги до точки 2;

2) от точки 2 в юго-западном направлении на расстояние 791 м по восточной стороне полосы отвода полевой дороги, далее в юго-восточном направлении на расстояние 943 м, пересекая пруд, далее на расстояние 215 м по юго-западной стороне лесополосы в 1,5 м от крайнего ряда деревьев до точки 11;

3) от точки 11 в северо-восточном направлении на расстояние 5246 м по юго-восточной стороне полосы отвода автомобильной дороги г. Гулькевичи – с. Новоукраинское – хут. Шевченко, минуя с северо-запада хут. Северокубанский Тбилисского муниципального района Краснодарского края, огибая с юго-востока пос. Мирный Гулькевичского муниципального района, с северо-запада хут. Новопеховский Первый Тбилисского муниципального района Краснодарского края, до точки 96;

4) от точки 96 в южном направлении на расстояние 526 м по восточной стороне лесополосы в 1,5 м от крайнего ряда деревьев, далее в том же направлении на расстояние 1138 м, пересекая балку, по западной стороне полосы отвода полевой дороги до точки 105;

5) от точки 105 в юго-западном направлении на расстояние 189 м по северной стороне полосы отвода полевой дороги до точки 113;

6) от точки 113 в южном направлении на расстояние 2852 м по восточной стороне лесополосы в 1,5 м от крайнего ряда деревьев до точки 126;

7) от точки 126 в восточном направлении на расстояние 4130 м по южной и далее по северной стороне лесополосы в 1,5 м от крайнего ряда деревьев до узловой точки 142*(1287(Л)), расположенной на стыке границ Ванновского сельского поселения, Песчаного сельского поселения Тбилисского муниципального района Краснодарского края (далее — Песчаное сельское поселение) и Гулькевичского муниципального района и находящейся на расстоянии 4000 м северо-восточнее хут. Красный Зеленчук Тбилисского муниципального района Краснодарского края, 5100 м юго-восточнее хут. Новопеховский Первый Тбилисского муниципального района Краснодарского края;

³
8) от узловой точки 142*(1287(Л)) в южном направлении на расстояние 1851 м по западной стороне лесополосы в 1,5 м от крайнего ряда деревьев до точки 144;

9) от точки 144 в западном направлении на расстояние 2514 м по северной стороне лесополосы в 1,5 м от крайнего ряда деревьев до точки 150;

10) от точки 150 в южном направлении на расстояние 2533 м по восточной стороне лесополосы в 1,5 м от крайнего ряда деревьев до точки 166;

11) от точки 166 в юго-западном направлении на расстояние 8333 м по правому берегу реки Зеленчук 2-й до узловой точки 437*(906(К)), расположенной на стыке границ Ванновского сельского поселения, Песчаного сельского поселения и Геймановского сельского поселения Тбилисского муниципального района Краснодарского края (далее — Геймановское сельское поселение) (правый берег реки Зеленчук 2-й) и находящейся на расстоянии 100 м восточнее хут. Советский Тбилисского муниципального района Краснодарского края, 10 м южнее хут. Веселый Тбилисского муниципального района Краснодарского края, 4100 м западнее хут. Песчаный Тбилисского муниципального района Краснодарского края;

12) от узловой точки 437*(906(К)) в северо-западном направлении на расстояние 12950 м по правому берегу реки Зеленчук 2-й до узловой точки 768*(300(З)), расположенной на стыке границ Ванновского сельского поселения, Геймановского сельского поселения и Марьинского сельского поселения Тбилисского муниципального района Краснодарского края (далее — Марьинское сельское поселение) (правый берег реки Зеленчук 2-й) и находящейся на расстоянии 130 м севернее ст-цы Геймановская Тбилисского муниципального района Краснодарского края, 30 м восточнее хут. Зиссермановский Тбилисского муниципального района Краснодарского края, 5500 м южнее с. Шереметьевское Тбилисского муниципального района Краснодарского края;

13) от узловой точки 768*(300(З)) в северном направлении на расстояние 3704 м по восточной стороне лесополосы в 1,5 м от крайнего ряда деревьев до точки 781;

14) от точки 781 в западном направлении на расстояние 998 м по северной стороне лесополосы в 1,5 м от крайнего ряда деревьев до точки 785;

15) от точки 785 в северном⁴ направлении на расстояние 4291 м по восточной стороне лесополосы в 1,5 м от крайнего ряда деревьев до узловой точки 798*(279(E)), расположенной на стыке границ Ванновского сельского поселения, Марьинского сельского поселения и Тбилисского сельского поселения (левый берег реки Кубань) и находящейся на расстоянии 10 м восточнее хут. Екатеринославский Тбилисского муниципального района Краснодарского края, 200 м южнее ст-цы Тбилисская Тбилисского муниципального района Краснодарского края, 1500 м западнее хут. Северин Тбилисского муниципального района Краснодарского края;

16) от узловой точки 798*(279(E)) в северо-восточном, юго-восточном направлениях на расстояние 1524 м по левому берегу реки Кубань до точки 828;

17) от точки 828 в южном направлении на расстояние 459 м по восточной границе земель сельскохозяйственного назначения до точки 833;

18) от точки 833 в юго-восточном направлении на расстояние 175 м по северной границе земель сельскохозяйственного назначения до точки 835;

19) от точки 835 в юго-западном направлении на расстояние 552 м по западной стороне полосы отвода автомобильной дороги ст-ца Тбилисская – ст-ца Воздвиженская до точки 843;

20) от точки 843 в северо-восточном направлении на расстояние 1405 м по северной границе земель сельскохозяйственного назначения до точки 870;

21) от точки 870 в юго-восточном направлении на расстояние 849 м по северной границе земель сельскохозяйственного назначения до точки 876;

22) от точки 876 в северо-восточном, северо-западном направлениях на расстояние 1722 м по западной границе земель сельскохозяйственного назначения до точки 910;

23) от точки 910 в юго-восточном направлении на расстояние 6424 м по левому берегу реки Кубань до узловой точки 1*(1(Ж)).

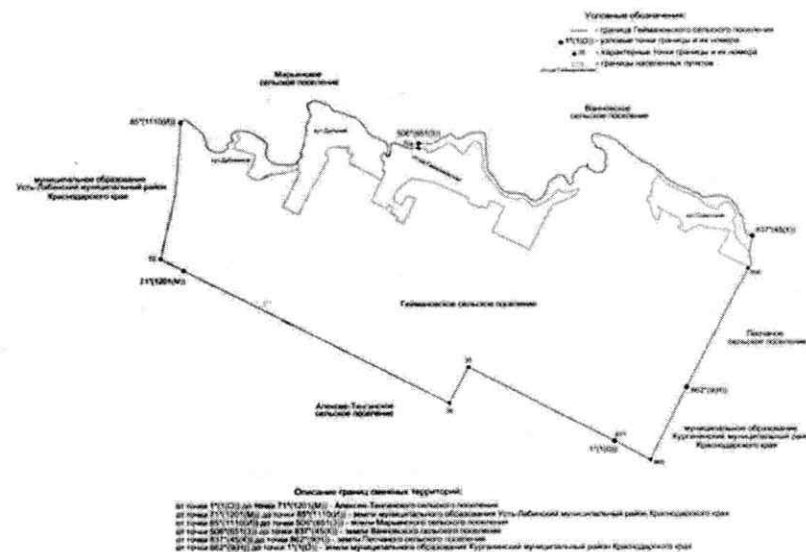
Приложение 7

к Закону Краснодарского края "О внесении изменений в Закон Краснодарского края "Об установлении границ муниципального образования Тбилисский район, наделении его статусом муниципального района, образовании в его составе муниципальных образований – сельских поселений - и установлении их границ"

"Приложение 7

к Закону Краснодарского края "Об установлении границ муниципального образования Тбилисский муниципальный район Краснодарского края, наделении его статусом муниципального района, образовании в его составе муниципальных образований - сельских поселений - и установлении их границ"

КАРТА-СХЕМА границ Геймановского сельского поселения Тбилисского муниципального района Краснодарского края



* Узловые точки границы Ванновского сельского поселения."

Приложение 8
к Закону Краснодарского края
"О внесении изменений в Закон
Краснодарского края "Об уста-
новлении границ муниципального
образования Тбилисский район,
наделении его статусом
муниципального района, образо-
вании в его составе муниципаль-
ных образований — сельских по-
селений — и установлении их
границ"

"Приложение 8
к Закону Краснодарского края
"Об установлении границ
муниципального образования
Тбилисский муниципальный рай-
он Краснодарского края, наделе-
нии его статусом муниципально-
го района, образовании в его со-
ставе муниципальных образова-
ний — сельских поселений — и
установлении их границ"

**Описание
границы Геймановского сельского поселения
Тбилисского муниципального района Краснодарского края**

Граница Геймановского сельского поселения Тбилисского муниципаль-
ного района Краснодарского края (далее — Геймановское сельское поселение)
проходит:

1) от узловой точки 1*(1(О)), расположенной на стыке границ
Геймановского сельского поселения, Алексе-Тенгинского сельского поселения
Тбилисского муниципального района Краснодарского края (далее — Алексе-
Тенгинское сельское поселение) и муниципального образования Курганинский
муниципальный район Краснодарского края (далее — Курганинский муницип-
альный район) и находящейся на расстоянии 4070 м восточнее
ст-цы Алексе-Тенгинская Тбилисского муниципального района
Краснодарского края, 6900 м юго-западнее хут. Веревкин Тбилисского муни-

ципального района Краснодарского края, 4600 м южнее хут. Советский Тби-
лисского муниципального района Краснодарского края, в северо-западном
направлении на расстояние 3993 м по северо-восточной стороне лесополосы в
1,5 м от крайнего ряда деревьев до точки 35;

2) от точки 35 в юго-западном направлении на расстояние 1008 м по во-
сточной стороне лесополосы в 1,5 м от крайнего ряда деревьев до точки 36;

3) от точки 36 в северо-западном направлении на расстояние 7296 м по
северной стороне лесополосы в 1,5 м от крайнего ряда деревьев до узловой точ-
ки 71*(1201(М)), расположенной на стыке границ Алексе-Тенгинского сель-
ского поселения, Геймановского сельского поселения и муниципального обра-
зования Усть-Лабинский муниципальный район Краснодарского края (далее —
Усть-Лабинский муниципальный район) и находящейся на расстоянии 2700 м
юго-восточнее хут. Александровский Усть-Лабинского муниципального райо-
на, 3350 м южнее хут. Марьинский Тбилисского муниципального района
Краснодарского края, 3700 м севернее хут. Средний Тбилисского муниципаль-
ного района Краснодарского края;

4) от узловой точки 71*(1201(М)) в северо-западном направлении на рас-
стояние 644 м по северо-восточной стороне лесополосы в 1,5 м от крайнего ря-
да деревьев до точки 72;

5) от точки 72 в северо-восточном направлении на расстояние 3413 м сна-
чала по восточной стороне лесополосы, в 1,5 м от крайнего ряда деревьев, далее
в том же направлении на расстояние 1838 м по восточной стороне полосы отво-
да полевой дороги до узловой точки 85*(1110(И)), расположенной на стыке
границ Геймановского сельского поселения, Марьинского сельского поселения
Тбилисского муниципального района Краснодарского края (далее — Марьин-
ское сельское поселение) и Усть-Лабинского муниципальный район (левый бе-
рег реки Зеленчук 2-й) и находящейся на расстоянии 150 м северо-восточнее
хут. Долинов Тбилисского муниципального района Краснодарского края, 150 м
южнее хут. Марьинский Тбилисского муниципального района Краснодарского
края, 1400 м северо-западнее хут. Дубовиков Тбилисского муниципального
района Краснодарского края;

6) от узловой точки 85*(1110(И)) в юго-восточном направлении на расстояние 9658 м по левому берегу реки Зеленчук 2-й до точки 505;

7) от точки 505 в северном направлении на расстояние 120 м, пересекая реку Зеленчук 2-й, до узловой точки 506*(651(З)), расположенной на стыке границ Геймановского сельского поселения, Марьинского сельского поселения и Ванновского сельского поселения Тбилисского муниципального района Краснодарского края (далее — Ванновское сельское поселение) (правый берег реки Зеленчук 2-й) и находящейся на расстоянии 130 м севернее ст-цы Геймановская Тбилисского муниципального района Краснодарского края, 30 м восточнее хут. Зиссермановский Тбилисского муниципального района Краснодарского края, 5500 м южнее с. Шереметьевское Тбилисского муниципального района Краснодарского края;

8) от узловой точки 506*(651(З)) в юго-восточном направлении на расстояние 12950 м по правому берегу реки Зеленчук 2-й до узловой точки 837*(45(К)), расположенной на стыке границ Геймановского сельского поселения, Ванновского сельского поселения и Песчаного сельского поселения Тбилисского муниципального района Краснодарского края (далее — Песчаное сельское поселение) (правый берег реки Зеленчук 2-й) и находящейся на расстоянии 100 м восточнее хут. Советский Тбилисского муниципального района Краснодарского края, 10 м южнее хут. Веселый Тбилисского муниципального района Краснодарского края, 4100 м западнее хут. Песчаный Тбилисского муниципального района Краснодарского края;

9) от узловой точки 837*(45(К)) в юго-западном направлении на расстояние 383 м пересекая реку Зеленчук 2-й, далее в том же направлении на расстоянии 473 м до точки 856;

10) от точки 856 в юго-западном направлении на расстояние 3309 м по восточной стороне лесополосы в 1,5 м от крайнего ряда деревьев до узловой точки 862*(9(Н)), расположенной на стыке границ Песчаного сельского поселения, Геймановского сельского поселения и Курганинского муниципального района и находящейся на расстоянии 6500 м северо-восточнее ст-цы Алексеев-Тенгинская Тбилисского муниципального района Краснодарского края, 5500 м

западнее хут. Веревкин Тбилисского муниципального района Краснодарского края, 3900 м южнее хут. Советский Тбилисского муниципального района Краснодарского края;

11) от узловой точки 862*(9(Н)) в юго-западном направлении на расстояние 1997 м по юго-восточной стороне лесополосы в 1,5 м от крайнего ряда деревьев до точки 865;

12) от точки 865 в северо-западном направлении на расстояние 1006 м по северо-восточной стороне полосы отвода полевой дороги до точки 871;

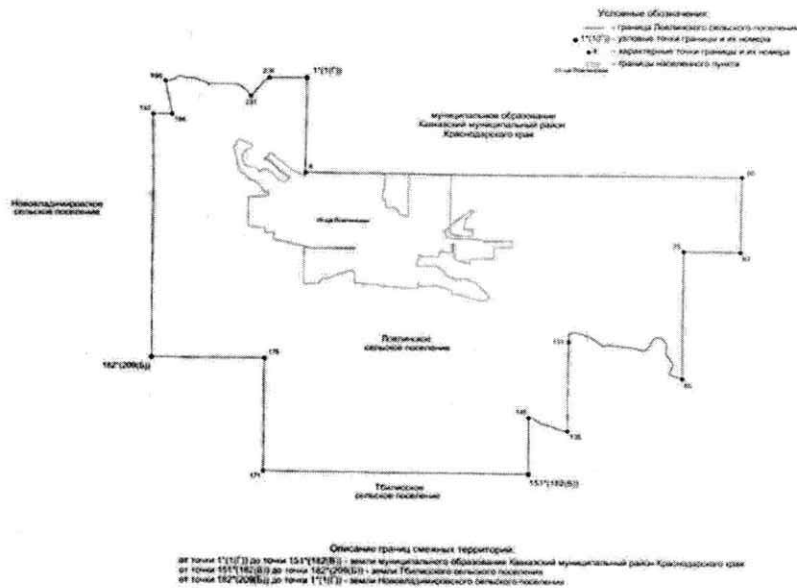
13) от точки 871 в юго-западном направлении на расстояние 6 м, пересекая полосу отвода полевой дороги, до узловой точки 1* (1(О)).

* Узловые точки границы Геймановского сельского поселения."

Приложение 9
к Закону Краснодарского края "О внесении изменений в Закон Краснодарского края "Об установлении границ муниципального образования Тбилисский район, наделении его статусом муниципального района, образовании в его составе муниципальных образований — сельских поселений - и установлении их границ"

"Приложение 9
к Закону Краснодарского края "Об установлении границ муниципального образования Тбилисский муниципальный район Краснодарского края, наделении его статусом муниципального района, образовании в его составе муниципальных образований - сельских поселений — и установлении их границ"

**КАРТА-СХЕМА
границ Ловлинского сельского поселения
Тбилисского муниципального района Краснодарского края**



Приложение 10
к Закону Краснодарского края "О внесении изменений в Закон Краснодарского края "Об установлении границ муниципального образования Тбилисский район, наделении его статусом муниципального района, образовании в его составе муниципальных образований — сельских поселений — и установлении их границ"

"Приложение 10
к Закону Краснодарского края "Об установлении границ муниципального образования Тбилисский муниципальный район Краснодарского края, наделении его статусом муниципального района, образовании в его составе муниципальных образований — сельских поселений — и установлении их границ"

**Описание
границы Ловлинского сельского поселения
Тбилисского муниципального района Краснодарского края**

Граница Ловлинского сельского поселения Тбилисского муниципального района Краснодарского края (далее — Ловлинское сельское поселение) проходит:

1) от узловой точки 1*(1Г)), расположенной на стыке границ Нововладимировского сельского поселения Тбилисского муниципального района Краснодарского края (далее — Нововладимировское сельское поселение), Ловлинского сельского поселения и муниципального образования Кавказский муниципальный район Краснодарского края (далее — Кавказский муниципальный район), на пересечении полосы отвода автомобильной дороги и полосы отвода полевой дороги и находящейся на расстоянии 1800 м восточнее ст-цы Новобекешевская Тбилисского муниципального района Краснодарского края,

6800 м юго-восточнее ст-цы Отрадная Кавказского муниципального района, 4600 м севернее ст-цы Ловлинская Тбилисского муниципального района Краснодарского края, в южном направлении на расстояние 2512 м по восточной стороне лесополосы в 1,5 м от крайнего ряда деревьев, пересекая полосу отвода полевой дороги, до точки 8;

2) от точки 8 в восточном направлении на расстояние 11524 м по южной стороне лесополосы в 1,5 м от крайнего ряда деревьев до точки 60;

3) от точки 60 в южном направлении на расстояние 2009 м по западной стороне лесополосы в 1,5 м от крайнего ряда деревьев до точки 63;

4) от точки 63 в западном направлении на расстояние 1504 м по северной стороне лесополосы в 1,5 м от крайнего ряда деревьев, далее по северной стороне полосы отвода полевой дороги до точки 75 (пересечение с лесополосой, примыкающей с западной стороны);

5) от точки 75 в южном направлении на расстояние 3439 м по восточной стороне лесополосы в 1,5 м от крайнего ряда деревьев до точки 85 (середина русла реки Бейсуг);

6) от точки 85 в северо-западном направлении на расстояние 4408 м по середине русла реки Бейсуг, пересекая дамбу, до точки 131;

7) от точки 131 в южном направлении на расстояние 2382 м по восточной стороне лесополосы в 1,5 м от крайнего ряда деревьев до точки 135 (створ с лесополосой, примыкающей с южной стороны);

8) от точки 135 в северо-западном направлении на расстояние 1090 м по середине пруда до точки 146;

9) от точки 146 в южном направлении на расстояние 1497 м по восточной стороне лесополосы в 1,5 м от крайнего ряда деревьев до узловой точки 151*(182(В)), расположенной на стыке границ Ловлинского сельского поселения, Тбилисского сельского поселения Тбилисского муниципального района Краснодарского края (далее — Тбилиское сельское поселение) и Кавказского муниципального района (пересечение лесополос) и находящейся на расстоянии 5100 м юго-восточнее ст-цы Ловлинская Тбилисского муниципального района Краснодарского края, 3150 м северо-восточнее пос. Восточный Тбилисского

муниципального района Краснодарского края, 8100 м восточнее пос. Первомайский Тбилисского муниципального района Краснодарского края;

10) от узловой точки 151*(182(В)) в западном направлении на расстояние 7000 м по южной стороне лесополосы в 1,5 м от крайнего ряда деревьев до точки 171;

11) от точки 171 в северном направлении на расстояние 2998 м по восточной стороне лесополосы в 1,5 м от крайнего ряда деревьев до точки 175;

12) от точки 175 в западном направлении на расстояние 3000 м по южной стороне лесополосы в 1,5 м от крайнего ряда деревьев до узловой точки 182*(209(Б)), расположенной на стыке границ Нововладимировского сельского поселения, Ловлинского сельского поселения и Тбилисского сельского поселения (пересечение полос отвода полевых дорог) и находящейся на расстоянии 6400 м южнее ст-цы Нововладимировская Тбилисского муниципального района Краснодарского края, 2900 м северо-западнее пос. Первомайский Тбилисского муниципального района Краснодарского края, 4350 м юго-западнее ст-цы Ловлинская Тбилисского муниципального района Краснодарского края;

13) от узловой точки 182*(209(Б)) в северном направлении на расстояние 6504 м по восточной стороне лесополосы в 1,5 м от крайнего ряда деревьев до точки 192;

14) от точки 192 в восточном направлении на расстояние 493 м по южной стороне полосы отвода полевой дороги до точки 194;

15) от точки 194 в северо-западном направлении на расстояние 891 м по северо-восточной границе земель сельскохозяйственного назначения до берега реки Бейсуг до точки 198;

16) от точки 198 в юго-восточном направлении на расстояние 2502 м по левому берегу реки Бейсуг до точки 231;

17) от точки 231 в северо-восточном направлении на расстояние 684 м по северо-западной границе земель сельскохозяйственного назначения, пересекая реку Бейсуг, до точки 236;

18) от точки 236 в восточном направлении на расстояние 1002 м по южной стороне лесополосы в 1,5 м от крайнего ряда деревьев до узловой точки

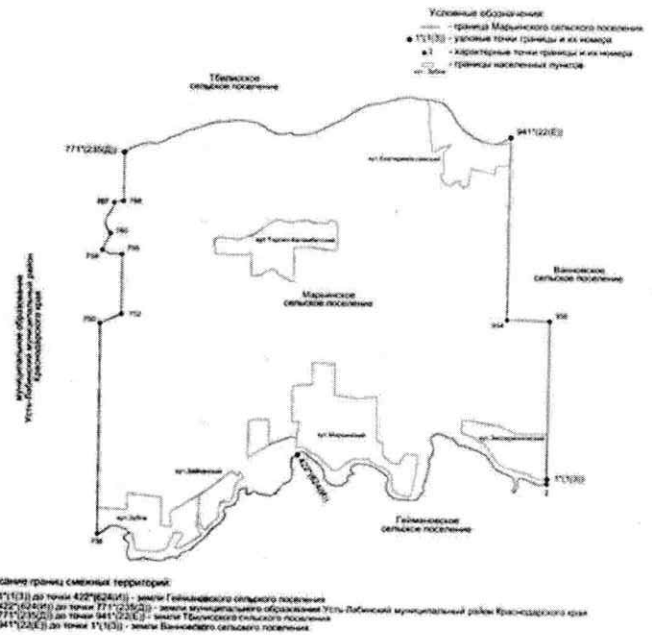
1*(1(Г)).

* Узловые точки границы Ловлинского сельского поселения."

Приложение 11
к Закону Краснодарского края "О внесении изменений в Закон Краснодарского края "Об установлении границ муниципального образования Тбилисский район, наделении его статусом муниципального района, образовании в его составе муниципальных образований – сельских поселений - и установлении их границ"

"Приложение 11
к Закону Краснодарского края "Об установлении границ муниципального образования Тбилисский муниципальный район Краснодарского края, наделении его статусом муниципального района, образовании в его составе муниципальных образований - сельских поселений – и установлении их границ"

КАРТА-СХЕМА
границ Марьинского сельского поселения
Тбилисского муниципального района Краснодарского края



Приложение 12
к Закону Краснодарского края
"О внесении изменений в Закон
Краснодарского края "Об уста-
новлении границ муниципального
образования Тбилисский район,
наделении его статусом
муниципального района, образо-
вании в его составе муниципаль-
ных образований — сельских по-
селений — и установлении их
границ"

"Приложение 12
к Закону Краснодарского края
"Об установлении границ
муниципального образования
Тбилисский муниципальный рай-
он Краснодарского края, наделе-
нии его статусом муниципально-
го района, образовании в его со-
ставе муниципальных образова-
ний — сельских поселений — и
установлении их границ"

**Описание
границы Марьинского сельского поселения
Тбилисского муниципального района Краснодарского края**

Граница Марьинского сельского поселения Тбилисского муниципального района Краснодарского края (далее — Марьинское сельское поселение) проходит:

1) от узловой точки 1*(1(3)), расположенной на стыке границ Ванновского сельского поселения Тбилисского муниципального района Краснодарского края (далее — Ванновское сельское поселение), Геймановского сельского поселения Тбилисского муниципального района Краснодарского края (далее — Геймановское сельское поселение) и Марьинского сельского поселения (правый берег реки Зеленчук 2-й) и находящейся на расстоянии 130 м севернее ст-цы Геймановская Тбилисского муниципального района Краснодарского

края, 30 м восточнее хут. Зиссермановский Тбилисского муниципального района Краснодарского края, 5500 м южнее с. Шереметьевское Тбилисского муниципального района Краснодарского края, в южном направлении на расстояние 120 м, пересекая реку Зеленчук 2-й, до точки 2;

2) от точки 2 в северо-западном направлении на расстояние 9658 м по левому берегу реки Зеленчук 2-й до узловой точки 422*(624(И)), расположенной на стыке границ Геймановского сельского поселения, Марьинского сельского поселения и муниципального образования Усть-Лабинский муниципальный район Краснодарского края (далее — Усть-Лабинский муниципальный район) (левый берег реки Зеленчук 2-й) и находящейся на расстоянии 150 м северо-восточнее хут. Долинов Тбилисского муниципального района Краснодарского края, 150 м южнее хут. Марьинский Тбилисского муниципального района Краснодарского края, 1400 м северо-западнее хут. Дубовиков Тбилисского муниципального района Краснодарского края;

3) от узловой точки 422*(624(И)) в юго-западном направлении на расстояние 7531 м по левому берегу реки Зеленчук 2-й, далее по откосу дамбы, по правому берегу реки Зеленчук 2-й до точки 738 (правый берег реки Зеленчук 2-й);

4) от точки 738 в северном направлении на расстояние 4962 м по восточной стороне лесополосы в 1,5 м от крайнего ряда деревьев до точки 750;

5) от точки 750 в северо-восточном направлении на расстояние 548 м по северо-западной стороне болота до точки 752;

6) от точки 752 в северном направлении на расстояние 1417 м по восточной стороне лесополосы в 1,5 м от крайнего ряда деревьев, пересекая полосу отвода автомобильной дороги, до точки 755;

7) от точки 755 в северо-западном направлении на расстояние 483 м по юго-западной стороне болота до точки 759;

8) от точки 759 в северо-восточном направлении на расстояние 444 м, пересекая болото, до точки 760;

9) от точки 760 в северо-восточном направлении на расстояние 799 м по юго-восточной стороне болота до точки 767;

10) от точки 767 в северо-восточном направлении на расстояние 220 м по восточной стороне болота до точки 768;

11) от точки 768 в северном направлении на расстояние 1154 м по восточной стороне лесополосы в 1,5 м от крайнего ряда деревьев до узловой точки 771*(235(Д)), расположенной на стыке границ Марьинского сельского поселения, Тбилисского сельского поселения Тбилисского муниципального района Краснодарского края (далее — Тбилисское сельское поселение) и Усть-Лабинского муниципального района (левый берег реки Кубань) и находящейся на расстоянии 2000 м северо-восточнее хут. Семеновка Усть-Лабинского муниципального района, 2000 м южнее пос. Горский Тбилисского муниципального района Краснодарского края, 2700 м северо-западнее хут. Терско-Каламбетский Тбилисского муниципального района Краснодарского края;

12) от узловой точки 771*(235(Д)) в северо-восточном, юго-восточном направлениях на расстояние 9885 м по левому берегу реки Кубань до узловой точки 941*(22(Е)), расположенной на стыке границ Ванновского сельского поселения, Марьинского сельского поселения и Тбилисского сельского поселения (левый берег реки Кубань) и находящейся на расстоянии 10 м восточнее хут. Екатеринославский Тбилисского муниципального района Краснодарского края, 200 м южнее ст-цы Тбилисская Тбилисского муниципального района Краснодарского края, 1500 м западнее хут. Северин Тбилисского муниципального района Краснодарского края;

13) от узловой точки 941*(22(Е)) в южном направлении на расстояние 4291 м по восточной стороне лесополосы в 1,5 м от крайнего ряда деревьев до точки 954;

14) от точки 954 в восточном направлении на расстояние 998 м по северной стороне лесополосы в 1,5 м от крайнего ряда деревьев до точки 958;

15) от точки 958 в южном направлении на расстояние 3704 м по восточной стороне лесополосы в 1,5 м от крайнего ряда деревьев до узловой точки 1*(1(3)).

* Узловые точки границы Марьинского сельского поселения."

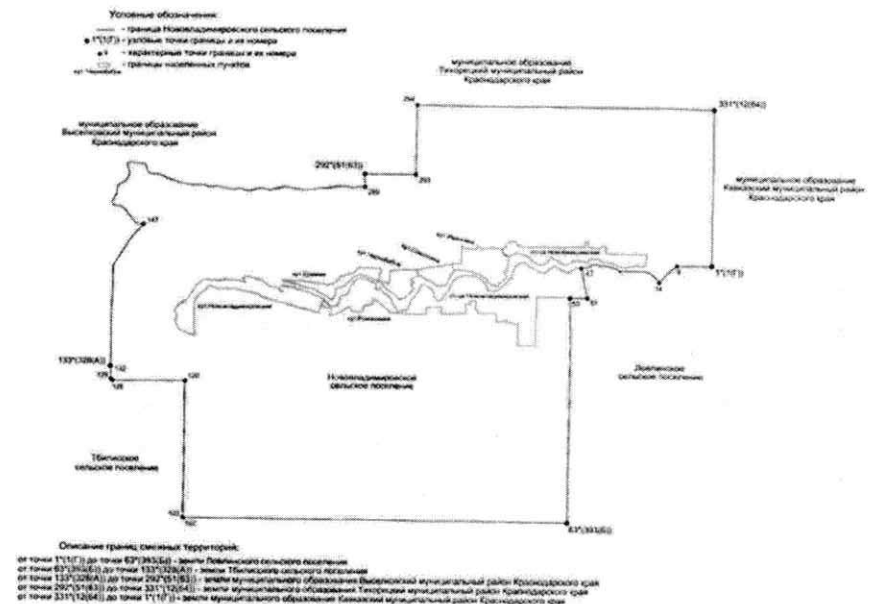
Приложение 13

к Закону Краснодарского края "О внесении изменений в Закон Краснодарского края "Об установлении границ муниципального образования Тбилисский район, наделении его статусом муниципального района, образовании в его составе муниципальных образований – сельских поселений - и установлении их границ"

"Приложение 13

к Закону Краснодарского края "Об установлении границ муниципального образования Тбилисский муниципальный район Краснодарского края, наделении его статусом муниципального района, образовании в его составе муниципальных образований - сельских поселений - и установлении их границ"

КАРТА-СХЕМА границ Нововладимировского сельского поселения Тбилисского муниципального района Краснодарского края



Приложение 14
к Закону Краснодарского края
"О внесении изменений в Закон
Краснодарского края "Об уста-
новлении границ муниципального
образования Тбилисский район,
наделении его статусом
муниципального района, образо-
вании в его составе муниципаль-
ных образований — сельских по-
селений — и установлении их
границ"

"Приложение 14
к Закону Краснодарского края
"Об установлении границ
муниципального образования
Тбилисский муниципальный рай-
он Краснодарского края, наделе-
нии его статусом муниципально-
го района, образовании в его со-
ставе муниципальных образова-
ний — сельских поселений — и
установлении их границ"

**Описание
границы Нововладимировского сельского поселения
Тбилисского муниципального района Краснодарского края**

Граница Нововладимировского сельского поселения Тбилисского муницип-
ального района Краснодарского края (далее — Нововладимировское сель-
ское поселение) проходит:

1) от узловой точки 1*(1(Г)), расположенной на стыке границ
Нововладимировского сельского поселения, Ловлинского сельского поселения
Тбилисского муниципального района Краснодарского края (далее — Ловлин-
ское сельское поселение) и муниципального образования Кавказский муницип-
альный район Краснодарского края (далее — Кавказский муниципальный
район), на пересечении полосы отвода автомобильной дороги и полосы отвода
полевой дороги и находящейся на расстоянии 1800 м восточнее ст-цы Новобе-

кешевская Тбилисского муниципального района Краснодарского края, 6800 м
юго-восточнее ст-цы Отрадная Кавказского муниципального района, 4600 м се-
вернее ст-цы Ловлинская Тбилисского муниципального района Краснодарского
края, в западном направлении на расстояние 1002 м по южной стороне лесопо-
лосы в 1,5 м от крайнего ряда деревьев до точки 9;

2) от точки 9 в юго-западном направлении на расстояние 684 м, пересекая
реку Бейсуг, до точки 14;

3) от точки 14 в северо-западном направлении на расстояние 2502 м по
левому берегу реки Бейсуг до точки 47;

4) от точки 47 в юго-восточном направлении на расстояние 891 м по севе-
ро-восточной границе земель сельскохозяйственного назначения до точки 51;

5) от точки 51 в западном направлении на расстояние 493 м по южной
стороне полосы отвода полевой дороги до точки 53;

6) от точки 53 в южном направлении на расстояние 6504 м по восточной
стороне лесополосы в 1,5 м от крайнего ряда деревьев до узловой точки
63*(393(Б)), расположенной на стыке границ Нововладимировского сельского
поселения, Ловлинского сельского поселения и Тбилисского сельского поселе-
ния Тбилисского муниципального района Краснодарского края (далее — Тби-
лисское сельское поселение) (пересечение полос отвода полевых дорог) и нахо-
дящейся на расстоянии 6400 м южнее ст-цы Нововладимировская Тбилисского
муниципального района Краснодарского края, 2900 м северо-западнее пос.
Первомайский Тбилисского муниципального района Краснодарского края,
4350 м юго-западнее ст-цы Ловлинская Тбилисского муниципального района
Краснодарского края;

7) от узловой точки 63*(393(Б)) в западном направлении на расстояние
11010 м по южной стороне земель сельскохозяйственного назначения до точки
102;

8) от точки 102 в северо-западном направлении на расстояние 20 м, по
юго-западной стороне полосы отвода полевой дороги до точки 103;

9) от точки 103 в северном направлении на расстояние 3939 м по восточ-
ной стороне лесополосы в 1,5 м от крайнего ряда деревьев до точки 120;

10) от точки 120 в западном направлении на расстоянии 2071 м по северной стороне полосы отвода полевой дороги до точки 128;

11) от точки 128 в северо-западном направлении на расстояние 75 м по юго-западной стороне полосы отвода полевой дороги, по границе земель сельскохозяйственного назначения до точки 129;

12) от точки 129 в северном направлении на расстояние 373 м по восточной стороне полосы отвода полевой дороги, по западной границе земель сельскохозяйственного назначения до точки 132;

13) от точки 132 в северо-западном направлении на расстояние 4 м, по юго-западной границе земель сельскохозяйственного назначения до узловой точки 133*(328(A)), расположенной на стыке границ Тбилисского сельского поселения, Нововладимировского сельского поселения и муниципального образования Выселковский муниципальный район Краснодарского края (далее — Выселковский муниципальный район) (пересечение полос отвода полевых дорог) и находящейся на расстоянии 2200 м юго-западнее хут. Еремин Тбилисского муниципального района Краснодарского края, 3200 м южнее ст-цы Новогражданская Выселковского муниципального района, 2700 м северо-восточнее пос. Мирный Тбилисского муниципального района Краснодарского края;

14) от узловой точки 133*(328(A)) в северо-восточном направлении на расстояние 4416 м по восточной стороне лесополосы в 1,5 м от крайнего ряда деревьев, далее пересекая болота, до точки 147 (середина русла реки Бейсуг);

15) от точки 147 в северо-западном направлении на расстояние 2535 м по середине русла реки Бейсуг, далее в юго-восточном направлении на расстояние 7042 м по середине реки Сухая Тарапанка до точки 289;

16) от точки 289 в северном направлении на расстояние 364 м по восточной стороне полосы отвода полевой дороги до узловой точки 292*(51(63)), расположенной на стыке границ муниципального образования Тбилисский муниципальный район Краснодарского края (далее — Тбилисский муниципальный район), муниципального образования Тихорецкий муниципальный район Краснодарского края (далее — Тихорецкий муниципальный район) и Выселковского муниципального района, на пересечении западной стороны полосы отвода

полевой дороги и лесополосы и находящейся на расстоянии 3150 м юго-восточнее хут. Ивановка Тбилисского муниципального района, 3600 м юго-западнее ст-цы Новогражданская Выселковского муниципального района, 3450 м южнее ст-цы Отрадная Тихорецкого муниципального района;

17) от узловой точки 292*(51(63)) в восточном направлении на расстояние 1490 м по южной стороне лесополосы в 1,5 м от крайнего ряда деревьев до точки 293 (пересечение с восточной стороной лесополосы);

18) от точки 293 в северном направлении на расстояние 1998 м по восточной стороне лесополосы в 1,5 м от крайнего ряда деревьев до точки 294;

19) от точки 294 в восточном направлении на расстояние 8503 м по северной стороне лесополосы в 1,5 м от крайнего ряда деревьев до узловой точки 331*(12(64)), расположенной на стыке границ Тбилисского муниципального района, Тихорецкого муниципального района и Кавказского муниципального района и находящейся на расстоянии 4800 м северо-восточнее ст-цы Новобекешевская Тбилисского муниципального района, 5500 м северо-западнее пос. Рассвет Кавказского муниципального района, 3900 м юго-восточнее ст-цы Отрадная Тихорецкого муниципального района;

20) от узловой точки 331*(12(64)) в южном направлении на расстояние 4485 м по восточной стороне лесополосы в 1,5 м от крайнего ряда деревьев до узловой точки 1*(1(Г)).

* Узловые точки границы Нововладимировского сельского поселения."

Приложение 15
к Закону Краснодарского края "О внесении изменений в Закон Краснодарского края "Об установлении границ муниципального образования Тбилисский район, наделении его статусом муниципального района, образовании в его составе муниципальных образований – сельских поселений – и установлении их границ"

"Приложение 15
к Закону Краснодарского края "Об установлении границ муниципального образования Тбилисский муниципальный район Краснодарского края, наделении его статусом муниципального района, образовании в его составе муниципальных образований – сельских поселений – и установлении их границ"



Приложение 16
к Закону Краснодарского края "О внесении изменений в Закон Краснодарского края "Об установлении границ муниципального образования Тбилисский район, наделении его статусом муниципального района, образовании в его составе муниципальных образований – сельских поселений – и установлении их границ"

"Приложение 16
к Закону Краснодарского края "Об установлении границ муниципального образования Тбилисский муниципальный район Краснодарского края, наделении его статусом муниципального района, образовании в его составе муниципальных образований – сельских поселений – и установлении их границ"

Описание границы Песчаного сельского поселения Тбилисского муниципального района Краснодарского края

Граница Песчаного сельского поселения Тбилисского муниципального района Краснодарского края (далее — Песчаное сельское поселение) проходит:

1) от узловой точки 1*(1(К)), расположенной на стыке границ Геймановского сельского поселения Тбилисского муниципального района Краснодарского края (далее — Геймановское сельское поселение), Ванновского сельского поселения Тбилисского муниципального района Краснодарского края (далее — Ванновское сельское поселение) и Песчаного сельского поселения (правый берег реки Зеленчук 2-й) и находящейся на расстоянии 100 м восточнее хут. Советский Тбилисского муниципального района Краснодарского края, 10 м южнее хут. Веселый Тбилисского муниципального района Красно-

дарского края, 4100 м западнее хут. Песчаный Тбилисского муниципального района Краснодарского края, в северо-восточном направлении на расстояние 8333 м по правому берегу реки Зеленчук 2-й до точки 272;

2) от точки 272 в северном направлении на расстояние 2533 м по восточной стороне лесополосы в 1,5 м от крайнего ряда деревьев до точки 288;

3) от точки 288 в восточном направлении на расстояние 2514 м по северной стороне лесополосы в 1,5 м от крайнего ряда деревьев до точки 294;

4) от точки 294 в северном направлении на расстояние 1851 м по западной стороне лесополосы в 1,5 м от крайнего ряда деревьев по восточной границе земель сельскохозяйственного назначения до узловой точки 296*(382(Л)), расположенной на стыке границ Ванновского сельского поселения, Песчаного сельского поселения и муниципального образования Гулькевичский муниципальный район Краснодарского края (далее — Гулькевичский муниципальный район) и находящейся на расстоянии 4000 м северо-восточнее хут. Красный Зеленчук Тбилисского муниципального района Краснодарского края, 5100 м юго-восточнее хут. Новопеховский Первый Тбилисского муниципального района Краснодарского края;

5) от узловой точки 296*(382(Л)) в восточном направлении на расстояние 312 м по северной стороне лесополосы в 1,5 м от крайнего ряда деревьев до точки 300;

6) от точки 300 в южном направлении на расстояние 3728 м по восточной стороне лесополосы в 1,5 м от крайнего ряда деревьев до точки 312;

7) от точки 312 в восточном направлении на расстояние 1772 м по южной стороне лесополосы в 1,5 м от крайнего ряда деревьев до точки 321;

8) от точки 321 в южном направлении на расстояние 2110 м по западной стороне лесополосы в 1,5 м от крайнего ряда деревьев до точки 327 (пересечение двух лесополос);

9) от точки 327 в западном направлении на расстояние 710 м по южной стороне полосы отвода полевой дороги до точки 335;

10) от точки 335 в юго-западном направлении на расстояние 1566 м по середине реки Зеленчук 2-й до точки 370 (слияние рек Зеленчук 2-й и Зеленчук

3-й);

11) от точки 370 в южном направлении на расстояние 4709 м по восточной стороне лесополосы в 1,5 м от крайнего ряда деревьев до точки 380;

12) от точки 380 в северо-западном направлении на расстояние 3848 м по середине реки Зеленчук 2-й, пересекая дамбу, до точки 454;

13) от точки 454 в юго-восточном направлении на расстояние 958 м по северо-восточной стороне лесополосы в 1,5 м от крайнего ряда деревьев до узловой точки 461*(552(86)), расположенной на стыке границ муниципального образования Тбилисский муниципальный район Краснодарского края (далее — Тбилисский муниципальный район), Гулькевичского муниципального района и муниципального образования Курганинский муниципальный район Краснодарского края (далее — Курганинский муниципальный район), на пересечении лесополосы и находящейся на расстоянии 2500 м юго-восточнее хут. Веревкин Тбилисского муниципального района, 3300 м юго-западнее ст-цы Скобелевская Гулькевичского муниципального района, 9000 м северо-восточнее ст-цы Темиргоевская Курганинского муниципального района;

14) от узловой точки 461*(552(86)) в юго-западном направлении на расстояние 177 м по юго-восточной стороне лесополосы в 1,5 м от крайнего ряда деревьев до точки 463;

15) от точки 463 в юго-западном направлении на расстояние 871 м по юго-восточной стороне лесополосы в 1,5 м от крайнего ряда деревьев до точки 464;

16) от точки 464 в северо-западном направлении на расстояние 2019 м по юго-западной стороне лесополосы в 1,5 м от крайнего ряда деревьев до северо-западной стороны полосы отвода полевой дороги до точки 467;

17) от точки 467 в юго-западном направлении на расстояние 336 м по северо-западной стороне полосы отвода полевой дороги до точки 469;

18) от точки 469 в северо-западном направлении на расстояние 3001 м по северо-восточной стороне лесополосы в 1,5 м от крайнего ряда деревьев до точки 485;

19) от точки 485 в северо-восточном направлении на расстояние 1329 м

по северо-западной стороне лесополосы в 1,5 м от крайнего ряда деревьев до точки 487;

20) от точки 487 в северо-западном направлении на расстояние 2003 м по юго-западной стороне лесополосы в 1,5 м от крайнего ряда деревьев до узловой точки 496*(584(Н)), расположенной на стыке границ Песчаного сельского поселения, Геймановского сельского поселения и Курганинского муниципального района и находящейся на расстоянии 6500 м северо-восточнее ст-цы Алексее-Тенгинская Тбилисского муниципального района, 5500 м западнее хут. Веревкин Тбилисского муниципального района, 3900 м южнее хут. Советский Тбилисского муниципального района;

21) от узловой точки 496*(584(Н)) в северо-восточном направлении на расстояние 3309 м по юго-восточной стороне лесополосы в 1,5 м от крайнего ряда деревьев до точки 502;

22) от точки 502 в северо-восточном направлении на расстояние 856 м по юго-восточной границе земель сельскохозяйственного назначения, пересекая реку Зеленчук 2-й, до узловой точки 1*(1(К)).

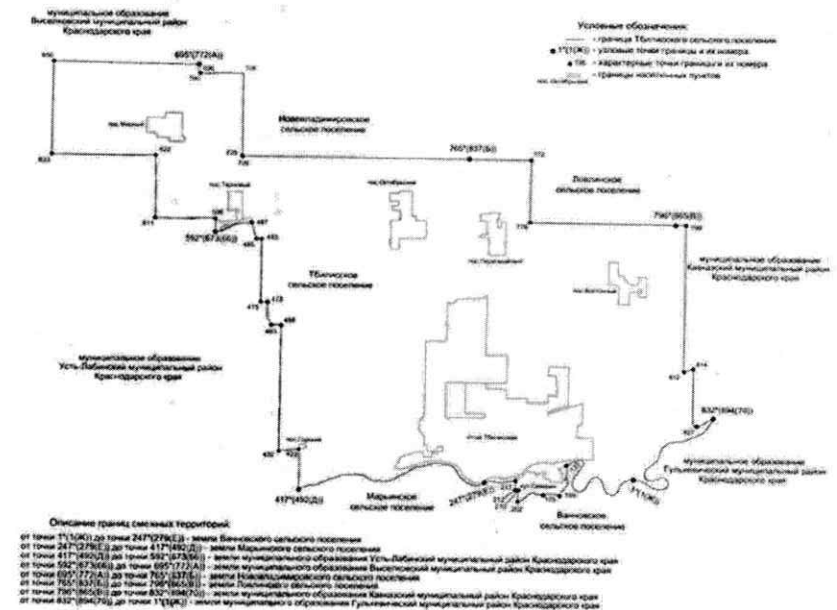
Приложение 17

к Закону Краснодарского края "О внесении изменений в Закон Краснодарского края "Об установлении границ муниципального образования Тбилисский район, наделении его статусом муниципального района, образовании в его составе муниципальных образований – сельских поселений - и установлении их границ"

"Приложение 17

к Закону Краснодарского края "Об установлении границ муниципального образования Тбилисский муниципальный район Краснодарского края, наделении его статусом муниципального района, образовании в его составе муниципальных образований - сельских поселений - и установлении их границ"

КАРТА-СХЕМА границ Тбилисского сельского поселения Тбилисского муниципального района Краснодарского края



* Узловые точки границы Песчаного сельского поселения."

Приложение 18
к Закону Краснодарского края
"О внесении изменений в Закон
Краснодарского края "Об уста-
новлении границ муниципального
образования Тбилисский район,
наделении его статусом
муниципального района, образо-
вании в его составе муниципаль-
ных образований — сельских по-
селений — и установлении их
границ"

"Приложение 18
к Закону Краснодарского края
"Об установлении границ
муниципального образования
Тбилисский муниципальный рай-
он Краснодарского края, наделе-
нии его статусом муниципально-
го района, образовании в его со-
ставе муниципальных образова-
ний — сельских поселений — и
установлении их границ"

**Описание
границы Тбилисского сельского поселения
Тбилисского муниципального района Краснодарского края**

Граница Тбилисского сельского поселения Тбилисского муниципального района Краснодарского края (далее — Тбилисское сельское поселение) проходит:

1) от узловой точки 1*(1(Ж)) расположенной на стыке границ Тбилисского сельского поселения, Ванновского сельского поселения Тбилисского муниципального района Краснодарского края (далее — Ванновское сельское поселение) и муниципального образования Гулькевичский муниципальный район Краснодарского края (далее — Гулькевичский муниципальный район) (левый берег реки Кубань) и находящейся на расстоянии 1700 м севернее хут. Северокубанский Тбилисского муниципального района Краснодар-

ского края, 3200 м восточнее хут. Северин Тбилисского муниципального района Краснодарского края, 2800 м северо-западнее пос. Мирный Гулькевичского муниципального района, в северо-западном направлении на расстояние 6424 м по левому берегу реки Кубань до точки 135;

2) от точки 135 в юго-восточном, юго-западном направлениях на расстояние 1722 м по западной границе земель сельскохозяйственного назначения до точки 169;

3) от точки 169 в северо-западном направлении на расстояние 849 м по северной границе земель сельскохозяйственного назначения до точки 175;

4) от точки 175 в юго-западном направлении на расстояние 1405 м по северной границе земель сельскохозяйственного назначения до точки 202;

5) от точки 202 в северо-восточном направлении на расстояние 552 м по западной стороне полосы отвода автомобильной дороги ст-ца Тбилисская — ст-ца Воздвиженская до точки 210;

6) от точки 210 в северо-западном направлении на расстояние 175 м по северной границе земель сельскохозяйственного назначения до точки 212;

7) от точки 212 в северном направлении на расстояние 459 м по восточной границе земель сельскохозяйственного назначения до точки 217;

8) от точки 217 в юго-западном, северо-западном направлениях на расстояние 1524 м по левому берегу реки Кубань до узловой точки 247*(279(Е)), расположенной на стыке границ Тбилисского сельского поселения, Ванновского сельского поселения и Марьинского сельского поселения Тбилисского муниципального района Краснодарского края (далее — Марьинское сельское поселение) (северо-восточная граница хут. Екатеринославский Тбилисского муниципального района Краснодарского края, левый берег реки Кубань);

9) от узловой точки 247*(279(Е)) в северо-западном, юго-западном направлениях на расстояние 9885 м по левому берегу реки Кубань до узловой точки 417*(492(Д)), расположенной на стыке границ Марьинского сельского поселения, Тбилисского сельского поселения и муниципального образования Усть-Лабинский муниципальный район Краснодарского края (далее — Усть-Лабинский муниципальный район) (левый берег реки Кубань) и находящейся

на расстоянии 2000 м северо-восточнее хут. Семеновка Усть-Лабинского муниципального района, 2000 м южнее пос. Горский Тбилисского муниципального района Краснодарского края, 2700 м северо-западнее хут. Терско-Каламбетский Тбилисского муниципального района Краснодарского края;

10) от узловой точки 417*(492(Д)) в северном направлении на расстояние 2010 м, пересекая реку Кубань, полосу отвода железной дороги структурного подразделения Краснодарской дистанции пути "Краснодарского отделения" филиала Северо-Кавказской железной дороги открытого акционерного общества "Российские железные дороги" (далее – филиал СКЖД ОАО "Российские железные дороги") направления станция Кавказская — станция Краснодар (44 км + 400 м) и полосу земельного отвода автомобильной дороги г. Краснодар – г. Кропоткин – граница Ставропольского края (246 км + 500 м), до точки 423;

11) от точки 423 в юго-западном направлении на расстояние 979 м по северной стороне полосы отвода автомобильной дороги г. Краснодар – г. Кропоткин – граница Ставропольского края до точки 432;

12) от точки 432 в северном направлении на расстояние 6118 м по восточной стороне лесополосы в 1,5 м от крайнего ряда деревьев до точки 455;

13) от точки 455 в западном направлении на расстояние 488 м по северной стороне лесополосы в 1,5 м от крайнего ряда деревьев до точки 463;

14) от точки 463 ломаной линией на расстояние 1233 м в северо-западном направлении по восточной стороне дамбы реки Сухой Лог, затем в северном направлении по восточной стороне лесополосы в 1,5 м от крайнего ряда деревьев до точки 473;

15) от точки 473 в западном направлении на расстояние 336 м по северной стороне лесополосы в 1,5 м от крайнего ряда деревьев до точки 475;

16) от точки 475 в северном направлении на расстояние 3040 м по восточной стороне лесополосы в 1,5 м от крайнего ряда деревьев до точки 483;

17) от точки 483 в западном направлении на расстояние 264 м по северной стороне лесополосы в 1,5 м от крайнего ряда деревьев до точки 485;

18) от точки 485 в северо-западном направлении на расстояние 829 м по восточной стороне лесополосы в 1,5 м от крайнего ряда деревьев до точки 487;

19) от точки 487 в юго-западном направлении на расстояние 2007 м по левому берегу реки Цыганка до дамбы, далее по ее откосу, далее в том же направлении по середине реки Цыганка до узловой точки 592*(673(66)), расположенной на стыке границ муниципального образования Тбилисский муниципальный район Краснодарского края (далее — Тбилисский муниципальный район), Усть-Лабинского муниципального района и муниципального образования Выселковский муниципальный район Краснодарского края (далее — Выселковский муниципальный район) и находящейся на расстоянии 300 м юго-западнее пос. Терновый Тбилисского муниципального района, 2050 м северо-восточнее хут. Безлесный Усть-Лабинского муниципального района, 3600 м восточнее ст-цы Новобейсугская Выселковского муниципального района;

20) от узловой точки 592*(673(66)) в северном направлении на расстояние 646 м по восточной стороне лесополосы в 1,5 м от крайнего ряда деревьев до точки 596;

21) от точки 596 в западном направлении на расстояние 3021 м по южной стороне полевой дороги, обходя кладбище, затем по южной стороне лесополосы в 1,5 м от крайнего ряда деревьев до точки 611;

22) от точки 611 в северном направлении на расстояние 3022 м по восточной стороне лесополосы в 1,5 м от крайнего ряда деревьев, пересекая полосу отвода полевой дороги, до точки 622;

23) от точки 622 в западном направлении на расстояние 4995 м по южной стороне лесополосы в 1,5 м от крайнего ряда деревьев до точки 633;

24) от точки 633 в северном направлении на расстояние 4438 м по восточной стороне лесополосы в 1,5 м от крайнего ряда деревьев до точки 650;

25) от точки 650 в восточном направлении на расстояние 6995 м по южной стороне лесополосы в 1,5 м от крайнего ряда деревьев, далее по северной стороне полосы отвода полевой дороги до узловой точки 695*(722(А)), расположенной на стыке границ Тбилисского сельского поселения и Нововладимировского сельского поселения Тбилисского муниципального района Краснодарского края (далее — Нововладимировское сельское поселение) и Выселковского муниципального района (пересечение полос отвода полевых дорог) и

находящейся на расстоянии 2200 м юго-западнее хут. Еремин Тбилисского муниципального района, 3200 м южнее ст-цы Новогражданская Выселковского муниципального района, 2700 м северо-восточнее пос. Мирный Тбилисского муниципального района;

26) от узловой точки 695*(722(A)) в юго-восточном направлении на расстоянии 4 м, по юго-западной границе земель сельскохозяйственного назначения до точки 696;

27) от точки 696 в юго-восточном направлении на расстояние 448 м по юго-западной границе земель сельскохозяйственного назначения до точки 700;

28) от точки 700 в восточном направлении на расстояние 2071 м по северной стороне полевой дороги до точки 708;

29) от точки 708 в южном направлении на расстояние 3939 м по восточной стороне лесополосы до точки 725;

30) от точки 725 в юго-восточном направлении на расстояние 20 м по юго-западной стороне полевой дороги до точки 726;

31) от точки 726 в восточном направлении на расстояние 11010 м по южной границе земель сельскохозяйственного назначения до узловой точки 765*(837(B)), расположенной на стыке границ Тбилисского сельского поселения, Нововладимировского сельского поселения и Ловлинского сельского поселения Тбилисского муниципального района Краснодарского края (далее — Ловлинское сельское поселение) и находящейся на расстоянии 6400 м южнее ст-цы Нововладимировская Тбилисского муниципального района, 2900 м северо-западнее пос. Первомайский Тбилисского муниципального района, 4350 м юго-западнее ст-цы Ловлинская Тбилисского муниципального района (пересечение полос отвода полевых дорог);

32) от узловой точки 765*(837(B)) в восточном направлении на расстоянии 3000 м по южной границе земель сельскохозяйственного назначения до точки 772;

33) от точки 772 в южном направлении на расстояние 2998 м по восточной границе земель сельскохозяйственного назначения до точки 776;

34) от точки 776 в восточном направлении на расстояние 7000 м по юж-

ной границе земель сельскохозяйственного назначения до узловой точки 796*(865(B)), расположенной на стыке границ Ловлинского сельского поселения, Тбилисского сельского поселения и муниципального образования Кавказский муниципальный район Краснодарского края (далее — Кавказский муниципальный район) (пересечение лесополос) и находящейся на расстоянии 5100 м юго-восточнее ст-цы Ловлинская Тбилисского муниципального района, 3150 м северо-восточнее пос. Восточный Тбилисского муниципального района, 8100 м восточнее пос. Первомайский Тбилисского муниципального района;

35) от узловой точки 796*(865(B)) в восточном направлении на расстояние 509 м по южной стороне лесополосы в 1,5 м от крайнего ряда деревьев до точки 799;

36) от точки 799 в южном направлении на расстояние 7135 м по восточной стороне лесополосы в 1,5 м от крайнего ряда деревьев, пересекая полосу отвода автомобильной дороги г. Краснодар – г. Кропоткин – граница Ставропольского (268 км + 550 м), до точки 812;

37) от точки 812 в северо-восточном направлении на расстояние 490 м по границе полосы отвода железной дороги структурного подразделения Краснодарской дистанции пути "Краснодарского отделения" филиала СКЖД ОАО "Российские железные дороги" направления станция Кавказская — станция Краснодар до точки 814;

38) от точки 814 в южном направлении на расстояние 2933 м, пересекая полосу отвода железной дороги структурного подразделения Краснодарской дистанции пути "Краснодарского отделения" филиала СКЖД ОАО "Российские железные дороги" направления станция Кавказская — станция Краснодар (24 км + 50 м), далее по восточной стороне лесополосы в 1,5 м от крайнего ряда деревьев, пересекая полосу отвода автомобильной дороги ст-ца Тбилисская — г. Кропоткин (15 км + 800 м), до точки 827;

39) от точки 827 в северо-восточном направлении на расстояние 900 м по верхней части террасового уступа реки Кубань до узловой точки 832*(894(70)), расположенной на стыке границ Тбилисского муниципального района, Кавказского муниципального района и Гулькевичского муниципального района, на

середине реки Кубань и находящейся на расстоянии 6200 м северо-восточнее ст-цы Тбилисская Тбилисского муниципального района, 6400 м юго-западнее ст-цы Казанская Кавказского муниципального района, 4400 м северо-западнее пос. Новоивановский Гулькевичского муниципального района;

40) от узловой точки 832*(894(70)) в юго-западном направлении на расстоянии 7990 м по середине реки Кубань до узловой точки 1*(1(Ж)).

* Узловые точки границы Тбилисского сельского поселения."